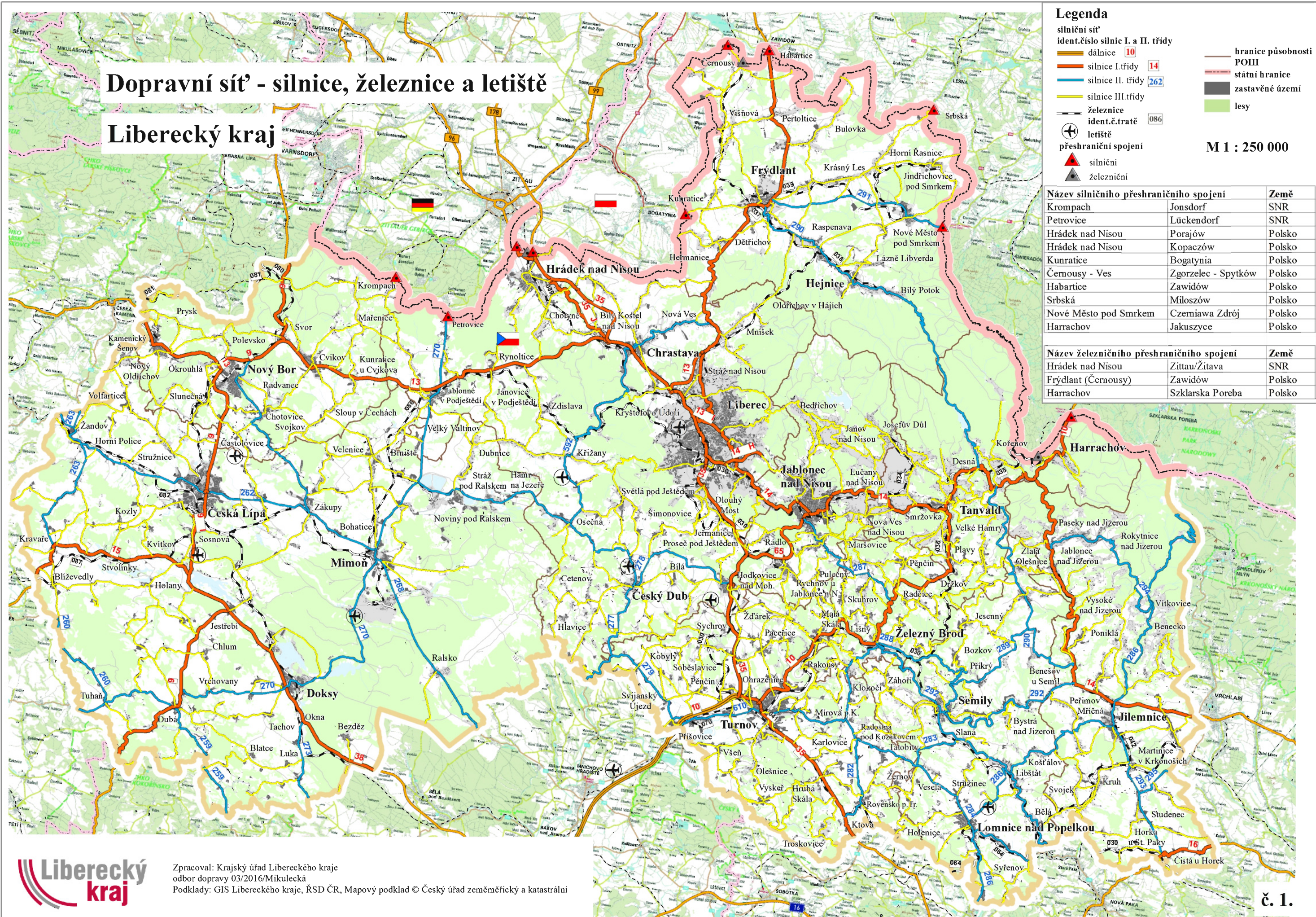


Dopravní síť - silnice, železnice a letiště

Liberecký kraj



Legenda

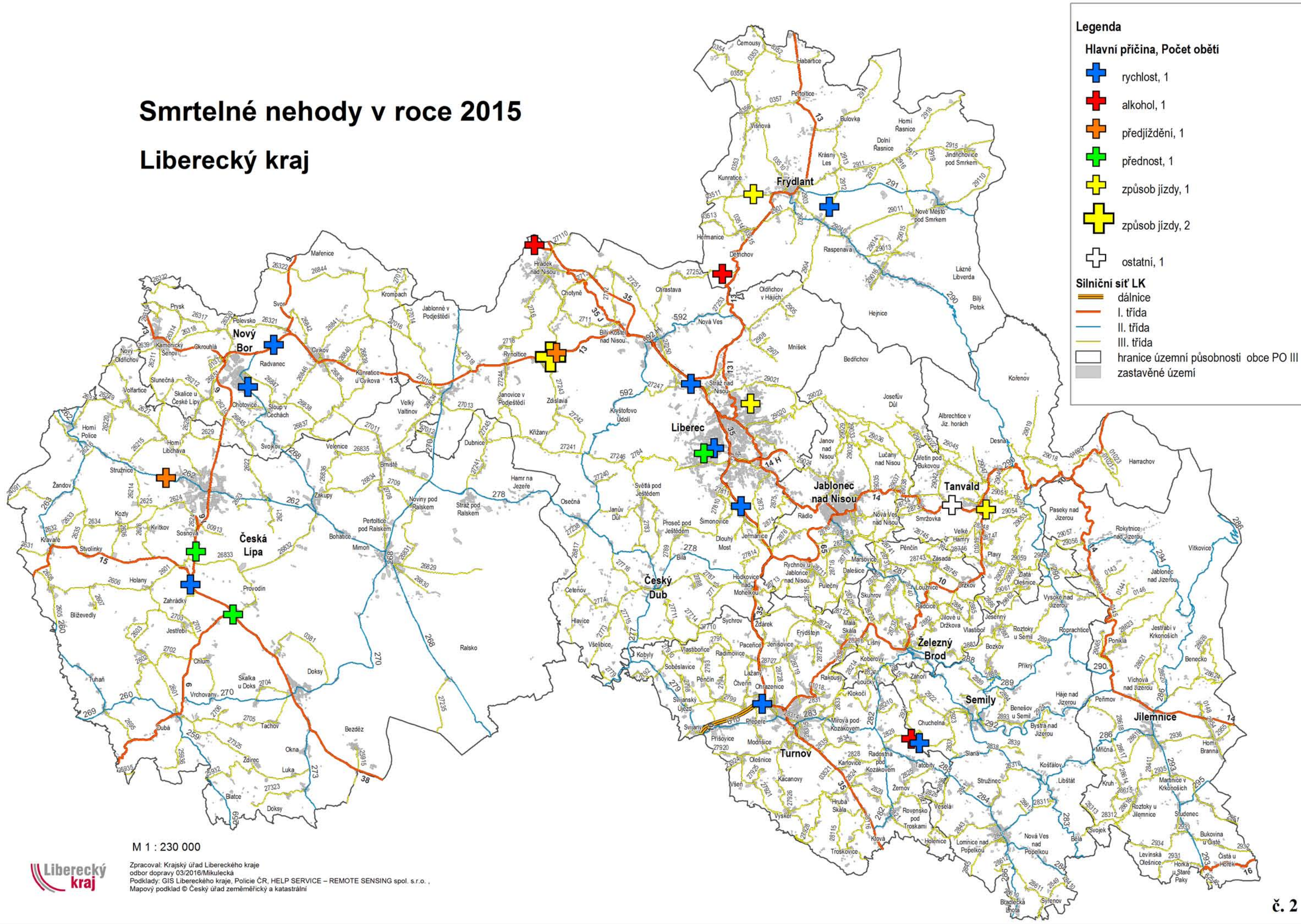
- silniční síť
 ident.číslo silnic I. a II. třídy
- dálnice 10
 - silnice I.třídy 14
 - silnice II. třídy 262
 - silnice III.třídy
 - železnice
 - ident.č.tratě 086
 - + letiště
 - + přeshraniční spojení
 - ▲ silniční
 - ▲ železniční
- hranice působnosti POIII
 státní hranice
 zastavěné území
 lesy
- M 1 : 250 000**

Název silničního přeshraničního spojení	Země
Krompach - Jonsdorf	SNR
Petrovice - Lückendorf	SNR
Hrádek nad Nisou - Porajów	Polsko
Hrádek nad Nisou - Kopaczów	Polsko
Kunratice - Bogatynia	Polsko
Čemouisy - Ves - Zgorzelec - Spytków	Polsko
Habartice - Zawidów	Polsko
Srbská - Miloszew	Polsko
Nové Město pod Smrkem - Czemiawa Zdrój	Polsko
Harrachov - Jakuszyce	Polsko

Název železničního přeshraničního spojení	Země
Hrádek nad Nisou - Zittau/Žitava	SNR
Frydlant (Čemouisy) - Zawidów	Polsko
Harrachov - Szklarska Poreba	Polsko

Smrtné nehody v roce 2015

Liberecký kraj



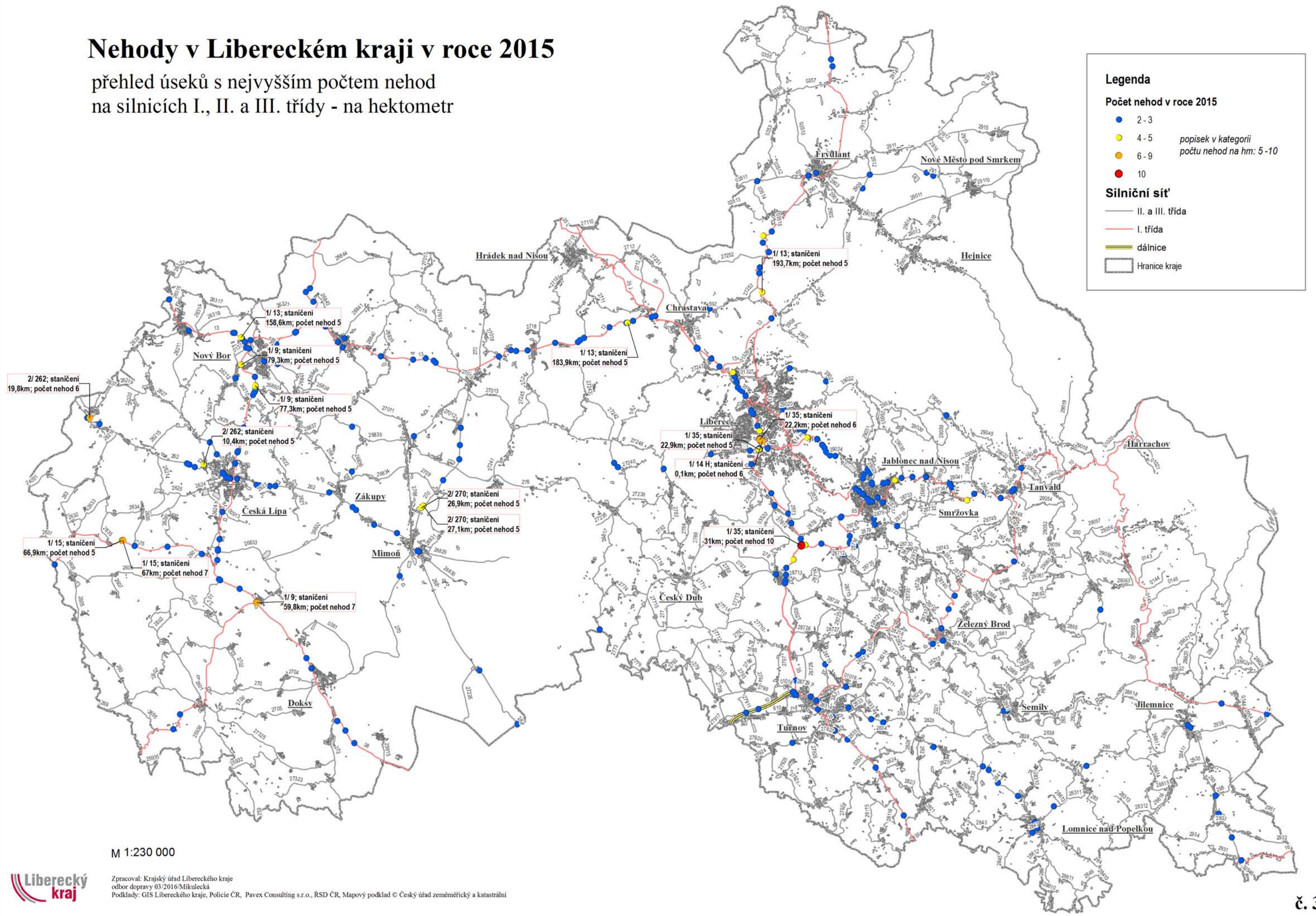
M 1 : 230 000



Zpracoval: Krajský úřad Libereckého kraje
 odbor dopravy 03/2016/Mikulčeka
 Podklady: GIS Libereckého kraje, Policie ČR, HELP SERVICE – REMOTE SENSING spol. s r.o.,
 Mapový podklad © Český úřad zeměměřický a katastrální

Nehody v Libereckém kraji v roce 2015

přehled úseků s nejvyšším počtem nehod
na silnicích I., II. a III. třídy - na hektometr

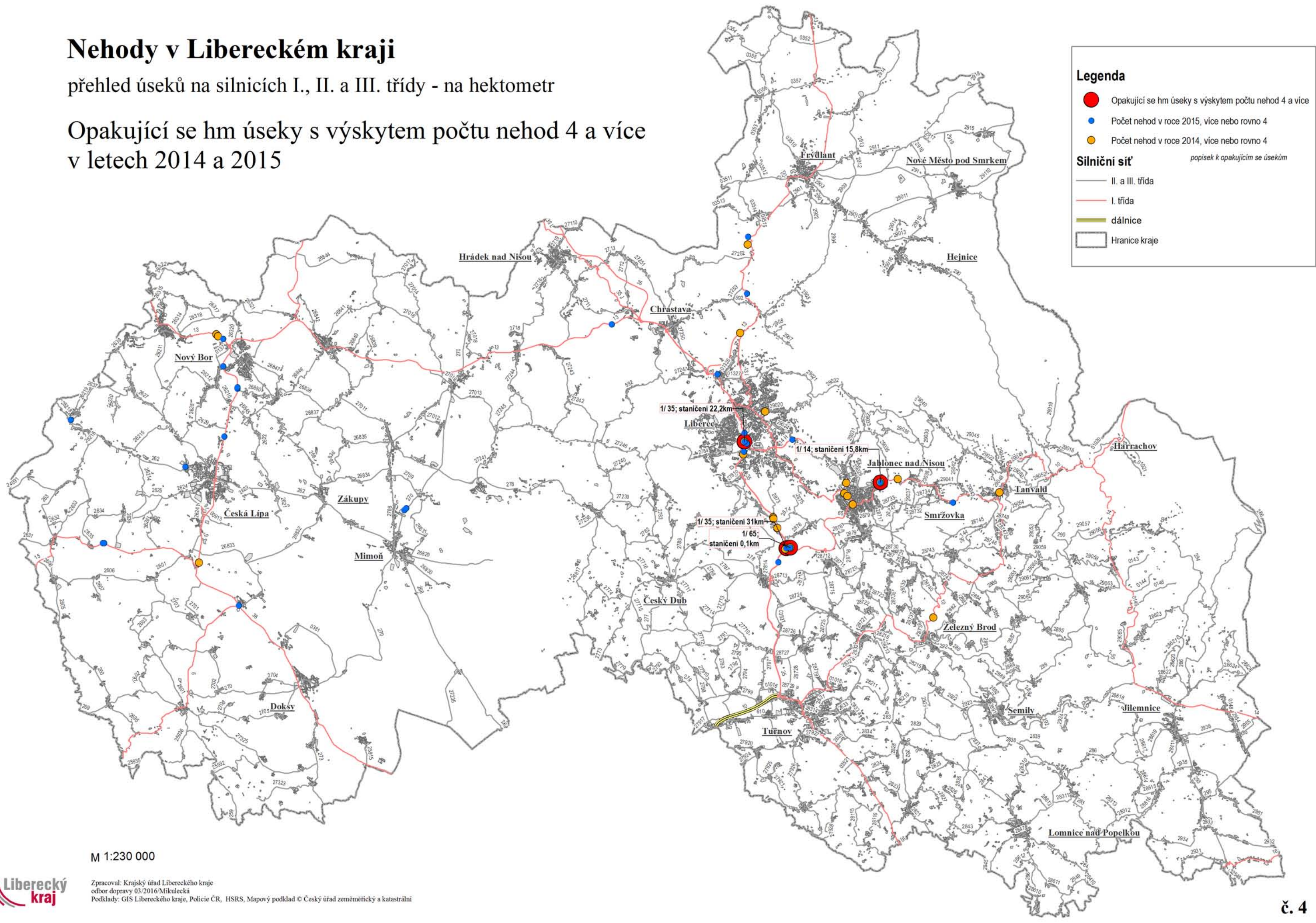


M 1:230 000

Nehody v Libereckém kraji

přehled úseků na silnicích I., II. a III. třídy - na hektometr

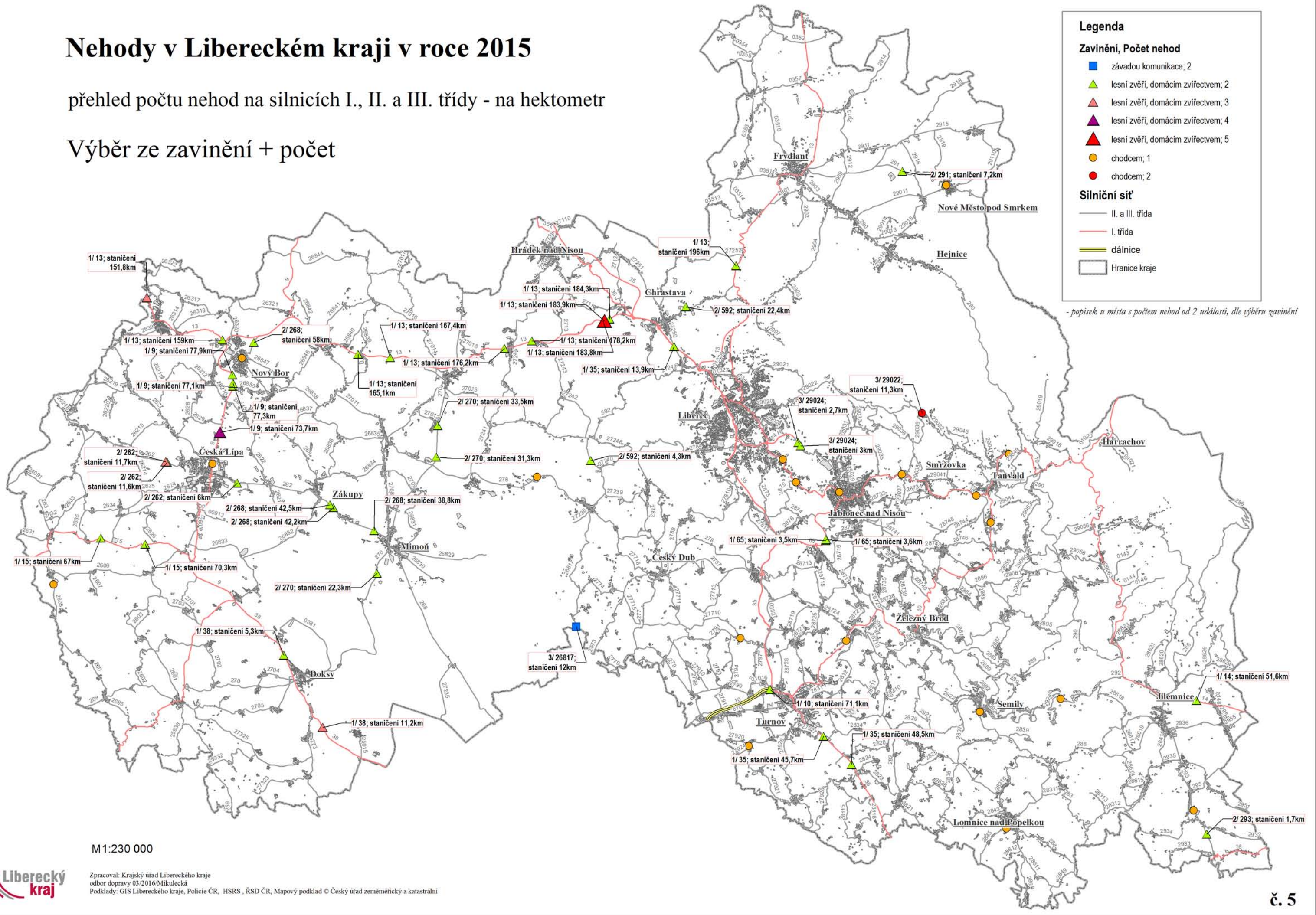
Opakující se hm úseky s výskytem počtu nehod 4 a více
v letech 2014 a 2015



Nehody v Libereckém kraji v roce 2015

přehled počtu nehod na silnicích I., II. a III. třídy - na hektometr

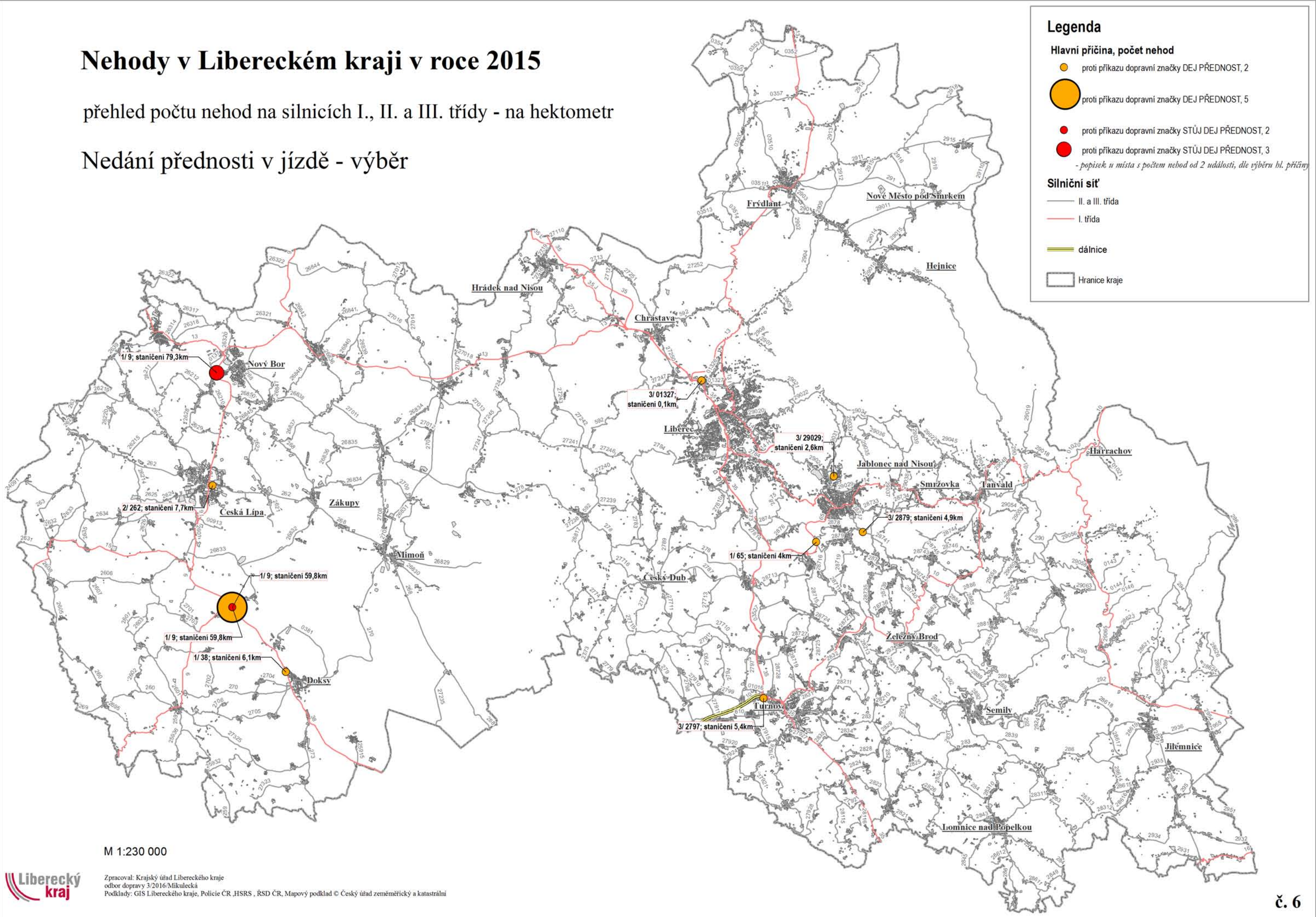
Výběr ze zavinění + počet



Nehody v Libereckém kraji v roce 2015

přehled počtu nehod na silnicích I., II. a III. třídy - na hektometr

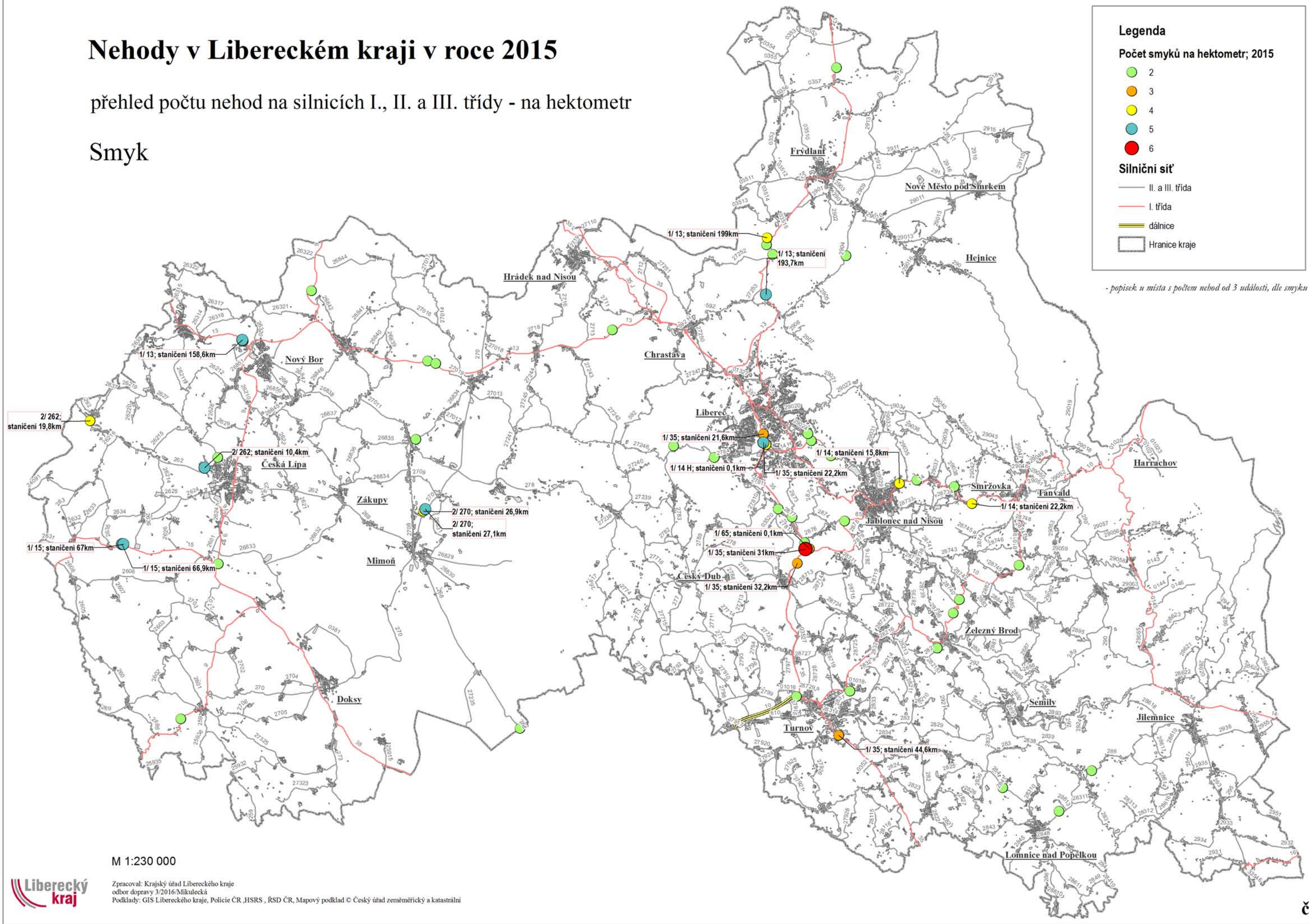
Nedání přednosti v jízdě - výběr



Nehody v Libereckém kraji v roce 2015

přehled počtu nehod na silnicích I., II. a III. třídy - na hektometr

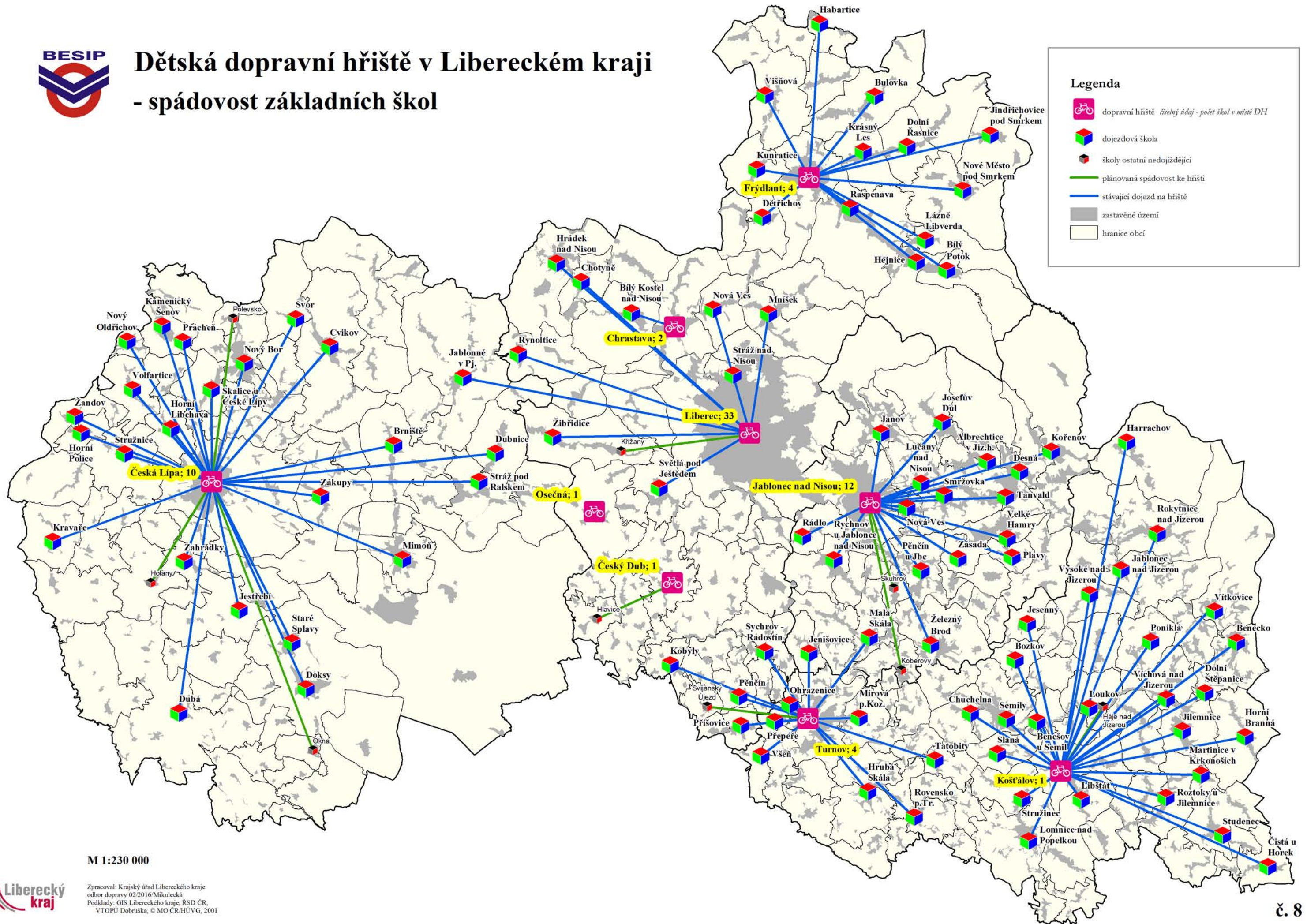
Smyk





Dětská dopravní hřiště v Libereckém kraji

- spádovost základních škol



M 1:230 000



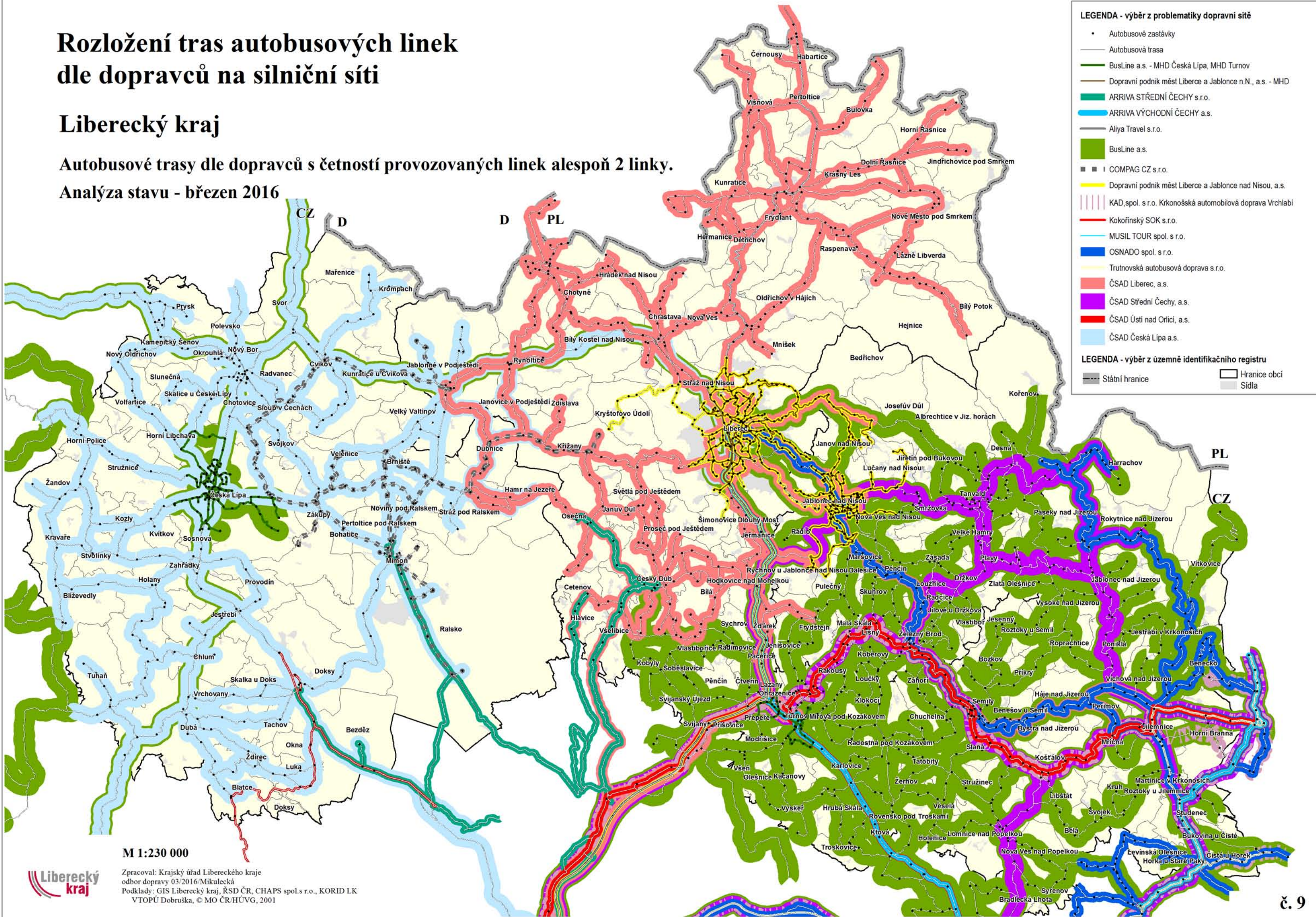
Zpracoval: Krajský úřad Libereckého kraje
odbor dopravy 02/2016/Mikulecká
Podklady: GIS Libereckého kraje, RSD ČR,
VTOPI Dobruška, © MO ČR:HUVG, 2001

Rozložení tras autobusových linek dle dopravců na silniční síti

Liberecký kraj

Autobusové trasy dle dopravců s četností provozovaných linek alespoň 2 linky.

Analýza stavu - březen 2016



LEGENDA - výběr z problematiky dopravní sítě

- Autobusové zastávky
- Autobusová trasa
- BusLine a.s. - MHD Česká Lípa, MHD Turnov
- Dopravní podnik měst Liberce a Jablonce n.N., a.s. - MHD
- ARRIVA STŘEDNÍ ČECHY s.r.o.
- ARRIVA VÝCHODNÍ ČECHY a.s.
- Aliya Travel s.r.o.
- BusLine a.s.
- COMPAG CZ s.r.o.
- Dopravní podnik měst Liberce a Jablonce nad Nisou, a.s.
- KAD.spol. s.r.o. Krkonošská automobilová doprava Vrchlabí
- Kokořinský SOK s.r.o.
- MUSIL TOUR spol. s.r.o.
- OSNADO spol. s.r.o.
- Trutnovská autobusová doprava s.r.o.
- ČSAD Liberec, a.s.
- ČSAD Střední Čechy, a.s.
- ČSAD Ústí nad Orlicí, a.s.
- ČSAD Česká Lípa a.s.

LEGENDA - výběr z územně identifikačního registru

- Státní hranice
- Hranice obcí
- Sídla

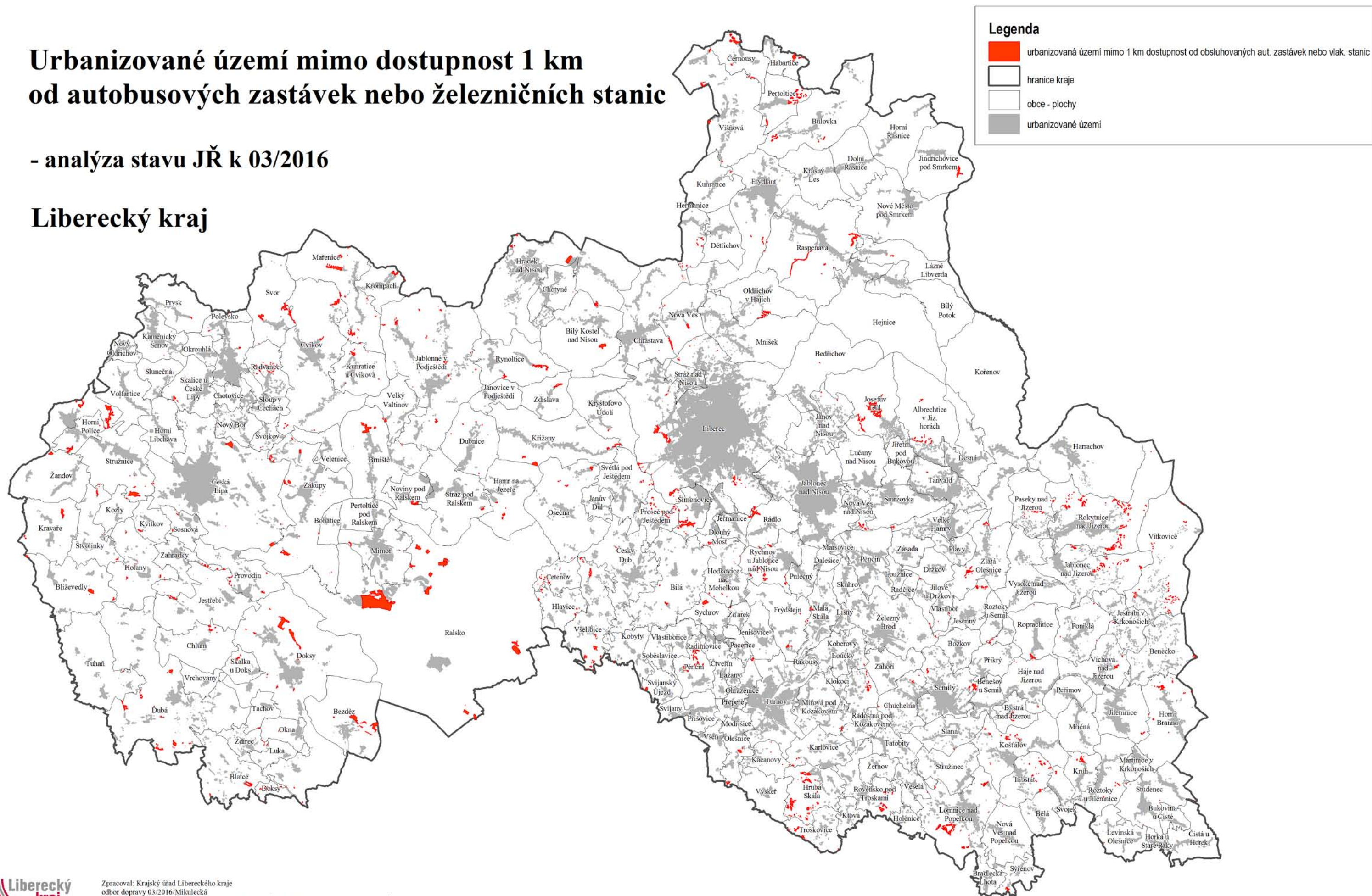
M 1:230 000

Liberecký kraj
 Zpracoval: Krajský úřad Libereckého kraje
 odbor dopravy 03/2016/Mikulecká
 Podklady: GIS Liberecký kraj, ŘSD ČR, CHAPS spol.s r.o., KORID LK
 VTOPÚ Dobruška, © MO ČR/HÚVG, 2001

Urbanizované území mimo dostupnost 1 km od autobusových zastávek nebo železničních stanic

- analýza stavu JŘ k 03/2016

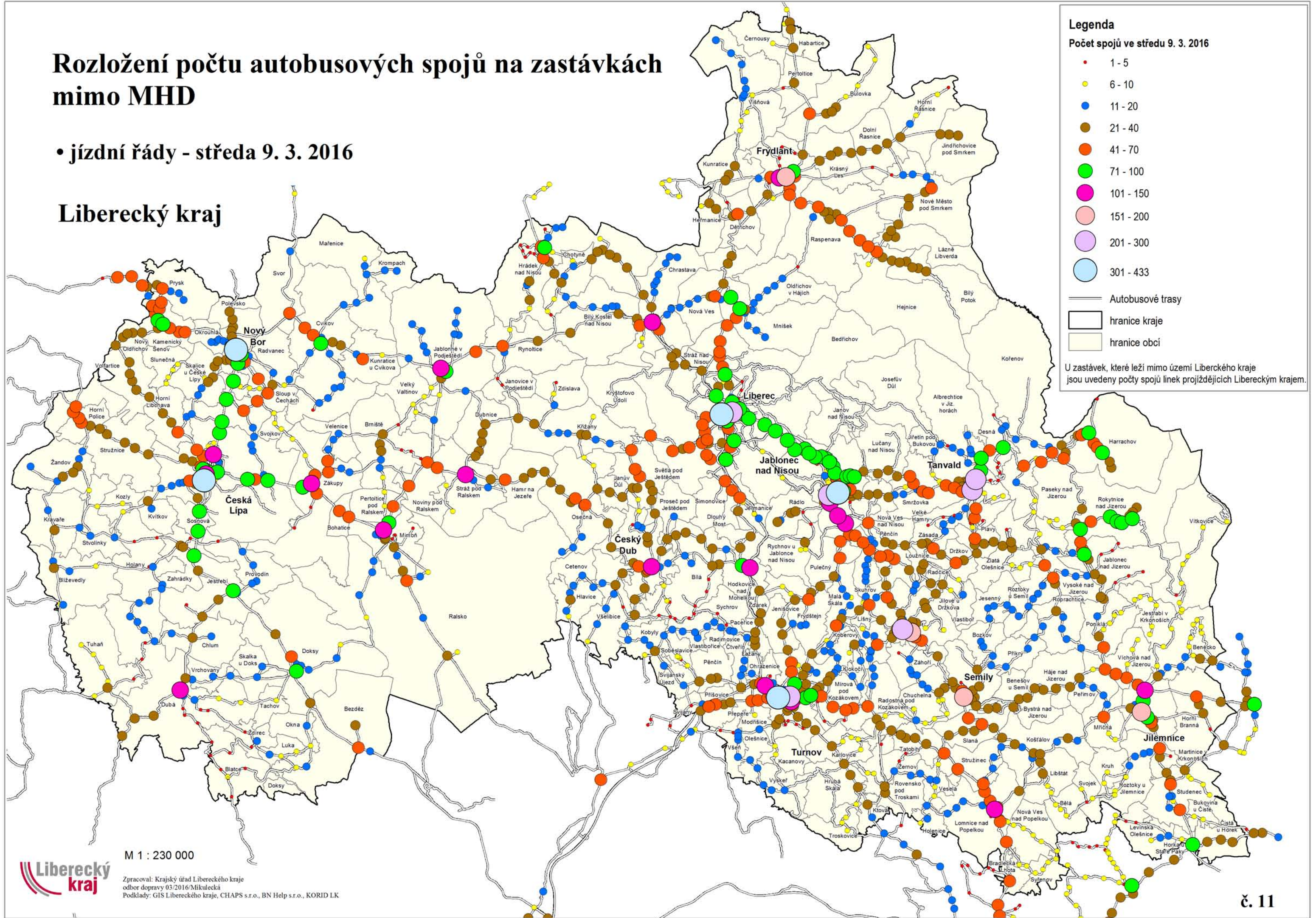
Liberecký kraj



Rozložení počtu autobusových spojů na zastávkách mimo MHD

• jízdní řády - středa 9. 3. 2016

Liberecký kraj



M 1 : 230 000

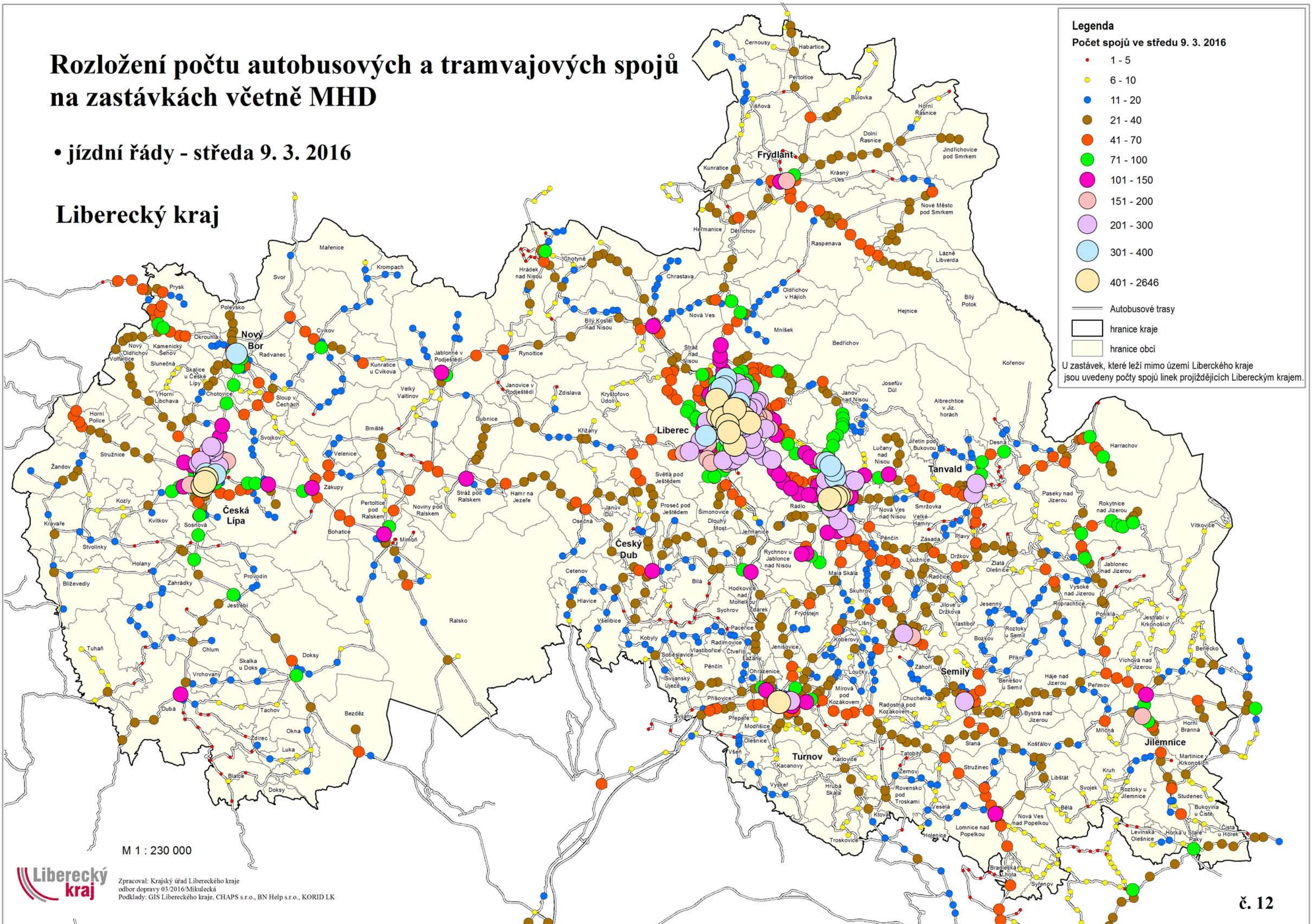


Zpracoval: Krajský úřad Libereckého kraje
 odbor dopravy 03/2016/Mikulčeka
 Podklady: GIS Libereckého kraje, CHAPS s.r.o., BN Help s.r.o., KORID LK

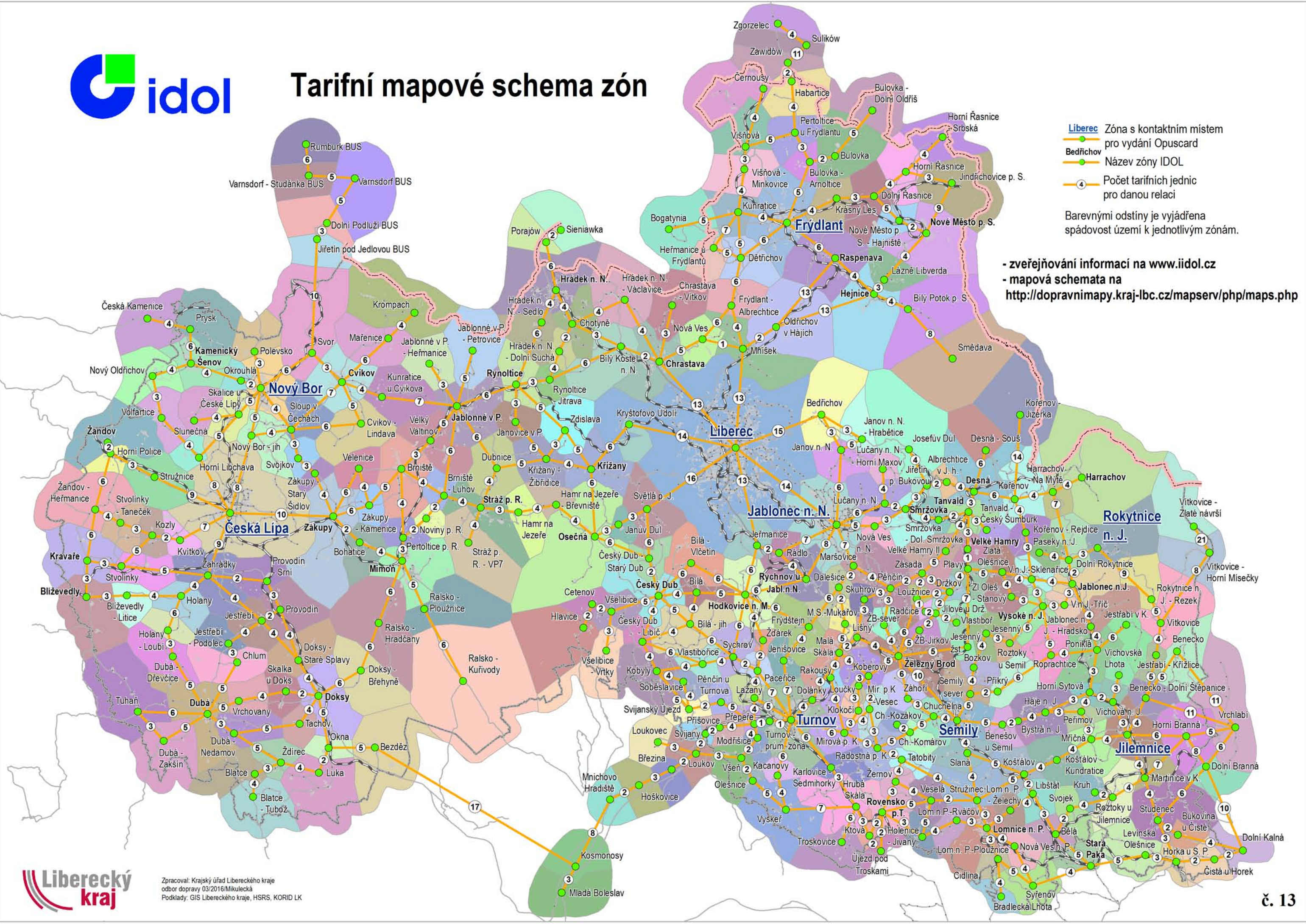
Rozložení počtu autobusových a tramvajových spojů na zastávkách včetně MHD

• jízdní řády - středa 9. 3. 2016

Liberecký kraj



Tarifní mapové schema zón




- Liberec Zóna s kontaktním místem
- pro vydání Opuscard
- Bedřichov
- Název zóny IDOL
- 4 Počet tarifních jednic pro danou relaci








Barevnými odstíny je vyjádřena spádovost území k jednotlivým zónám.

- zveřejňování informací na www.iidol.cz
 - mapová schemata na <http://dopravnimapy.kraj-lbc.cz/mapserv/php/maps.php>

PILOTNÍ KOSTRA CYKLODOPRAVY V LIBERECKÉM KRAJI

strategické směry cyklo dopravy

-  Cyklotrasa Odra Nisa č. KČT 20 - stav/návrh
-  Greenway Jizera č. KČT 17 - stav/návrh
-  Zelená cyklomagistrála Ploučnice č. KČT 15 - stav/návrh
-  Cyklostezka Sv. Zdislavy č. KČT 3105 - záměr
-  Cyklostezka Varhany - část č. KČT 3054 a 3056 - stav

- dálkové cyklotrasy**
- cyklotrasa č. KČT 14, 14A, 14B
- cyklotrasa č. KČT 15
- cyklotrasa č. KČT 17
- cyklotrasa č. KČT 20
- cyklotrasa č. KČT 21
- cyklotrasa č. KČT 22
- cyklotrasa č. KČT 25
- tématické cyklokoridory - stav/záměr**
-  Cyklotrasa Odra Nisa č. KČT 20 - stav/návrh
-  Greenway Jizera č. KČT 17 - stav/návrh
-  Zelená cyklomagistrála Ploučnice č. KČT 15 - stav/návrh
-  Hřebenovka - cyklo - stav
-  Cyklostezka Sv. Zdislavy č. KČT 3105 - záměr
-  Cyklotrasa Cesta k sousedům - směrovky s názvem "Cesta k sousedům" - stav
-  Cyklostezka Varhany - část č. KČT 3054 a 3056 - stav
- cyklokoridory regionálního významu**
- cyklotrasa č. KČT 211 Spreeweg v Německu - Berlín - Praha
- cyklotrasa č. KČT 241 - Zittau - Ralsko - Praha
- cyklotrasa č. KČT 3016, část 22, KR 3a - "Pohodová"
- cyklotrasa č. KČT 14, 3036, 3038 - "Odra Nisa - horská varianta"
- cyklotrasa č. KČT 3059 a 3006 "Krkonošova"
- cyklotrasa č. KČT 3055, 3045 - Krompach - Bělá pod Bezdězem
- segregovaná infrastruktura - záměry**
- cyklotrasa Východ - Západ
- cyklotrasa Západ - Východ
- cyklotrasa Sever - Jih
- siť ostatních cyklotras LK**

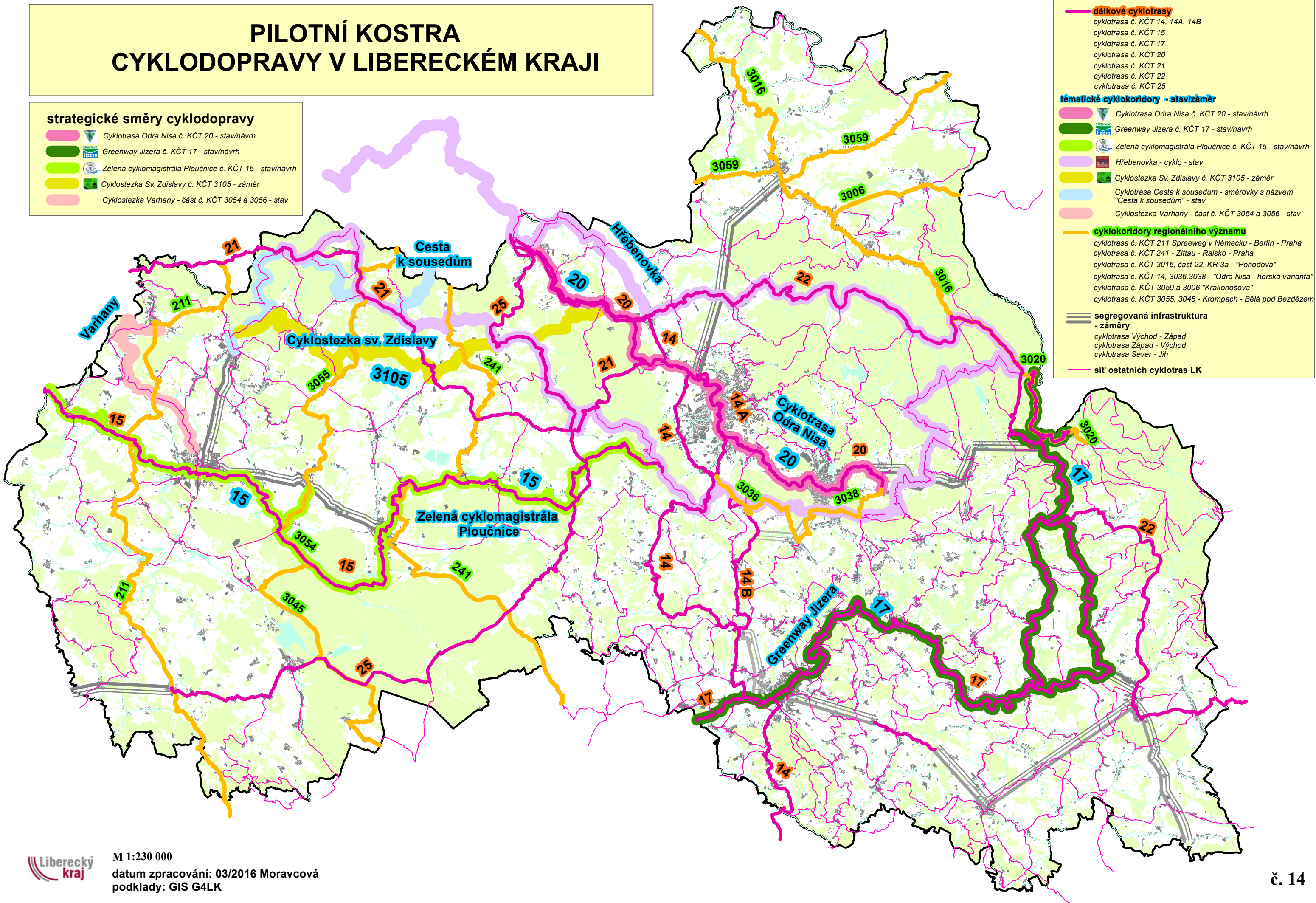
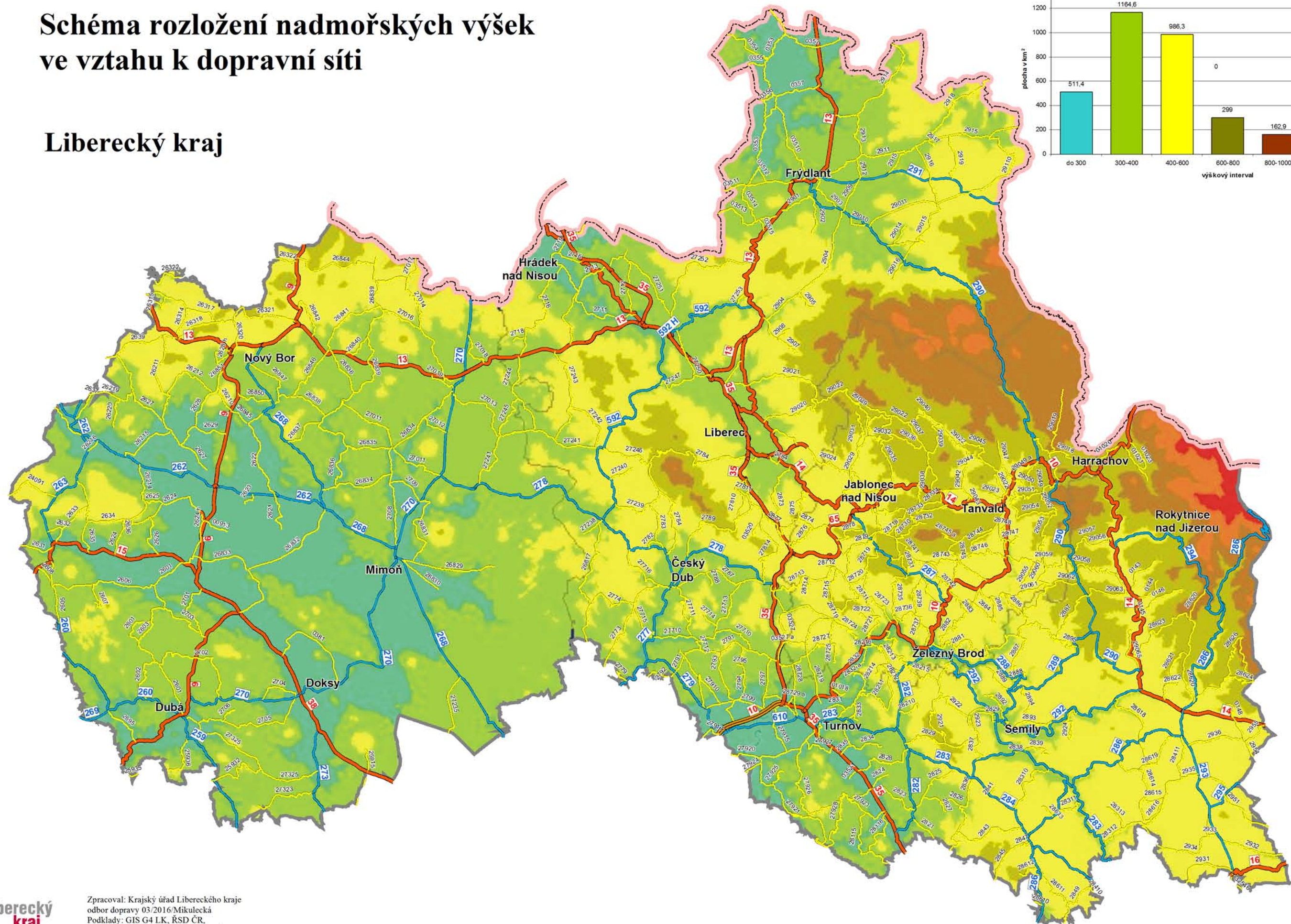
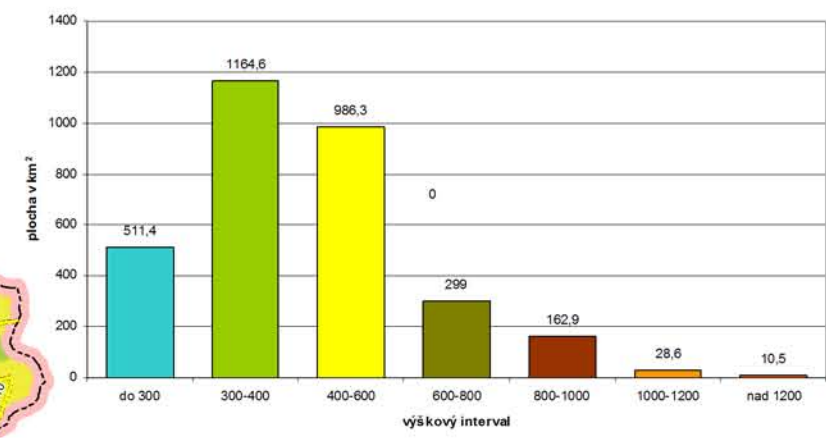


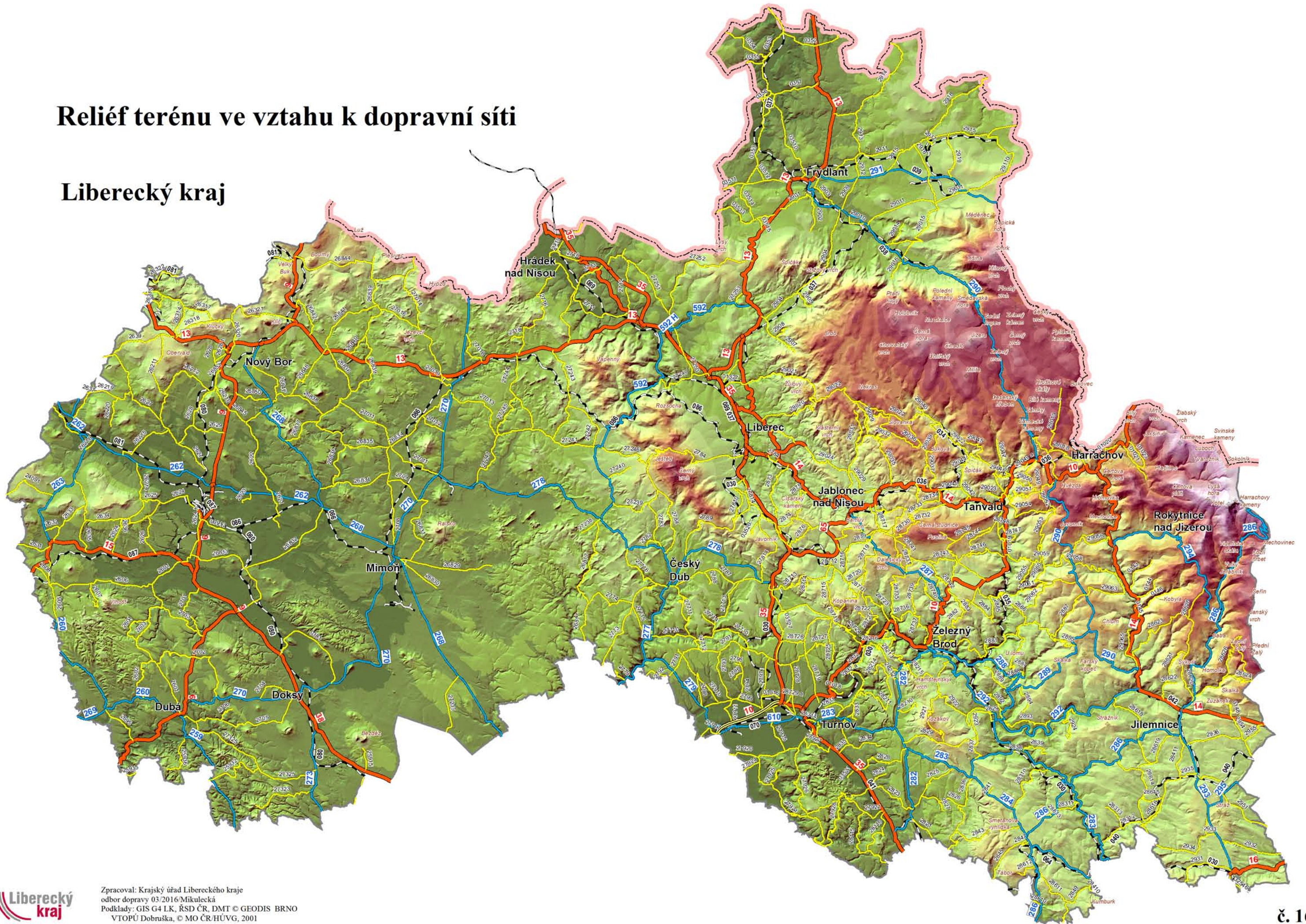
Schéma rozložení nadmořských výšek ve vztahu k dopravní síti

Liberecký kraj



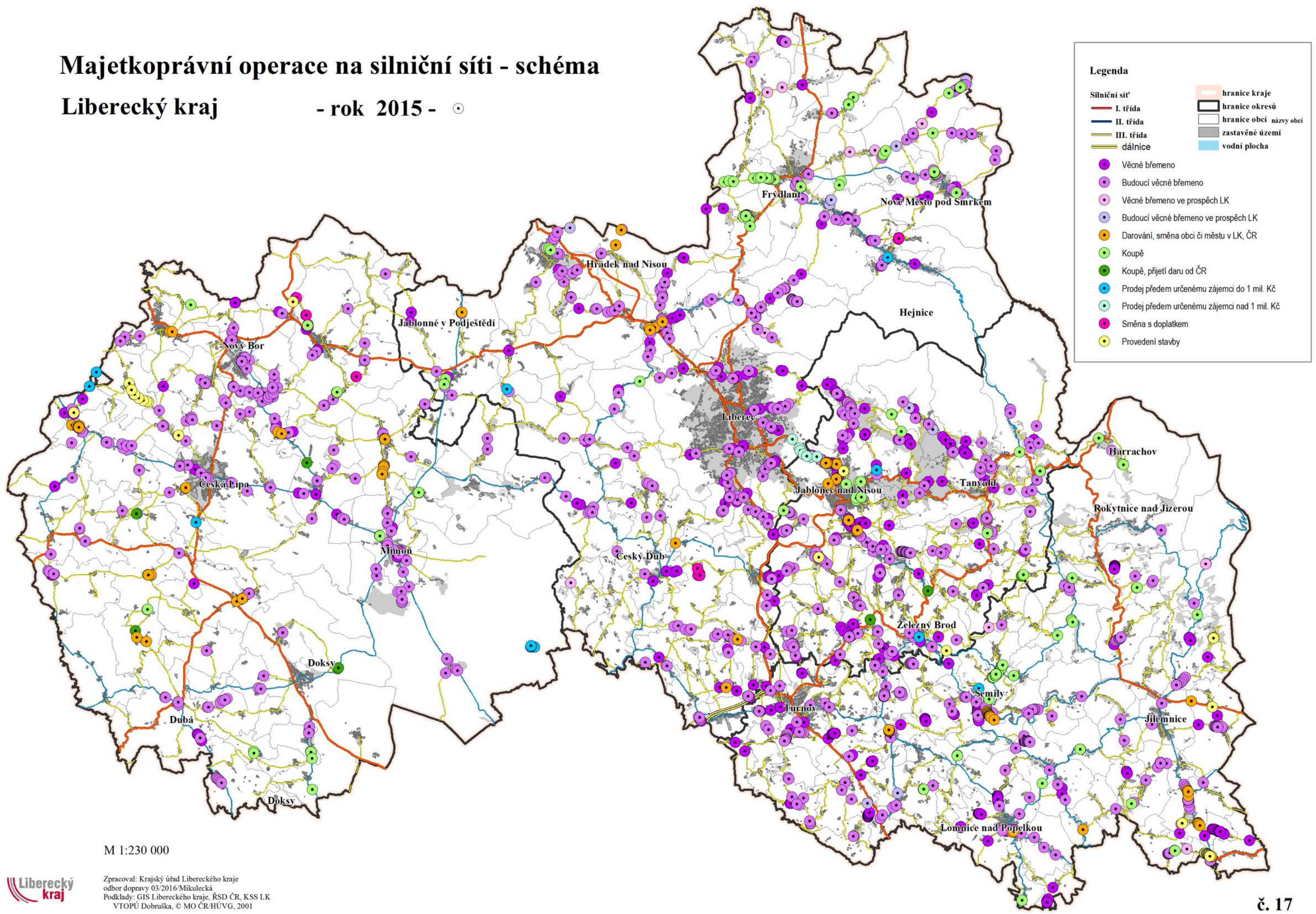
Reliéf terénu ve vztahu k dopravní síti

Liberecký kraj



Majetkoprávní operace na silniční síti - schéma

Liberecký kraj - rok 2015 -



Legenda

Silniční síť	hranice kraje
I. třída	hranice okresů
II. třída	hranice obcí názvy obcí
III. třída	zastavěné území
dálnice	vodní plocha

	Věcné břemeno
	Budoucí věcné břemeno
	Věcné břemeno ve prospěch LK
	Budoucí věcné břemeno ve prospěch LK
	Darování, směna obci či městu v LK, ČR
	Koupě
	Koupě, přijetí daru od ČR
	Prodej předem určenému zájemci do 1 mil. Kč
	Prodej předem určenému zájemci nad 1 mil. Kč
	Směna s doplatkem
	Provedení stavby

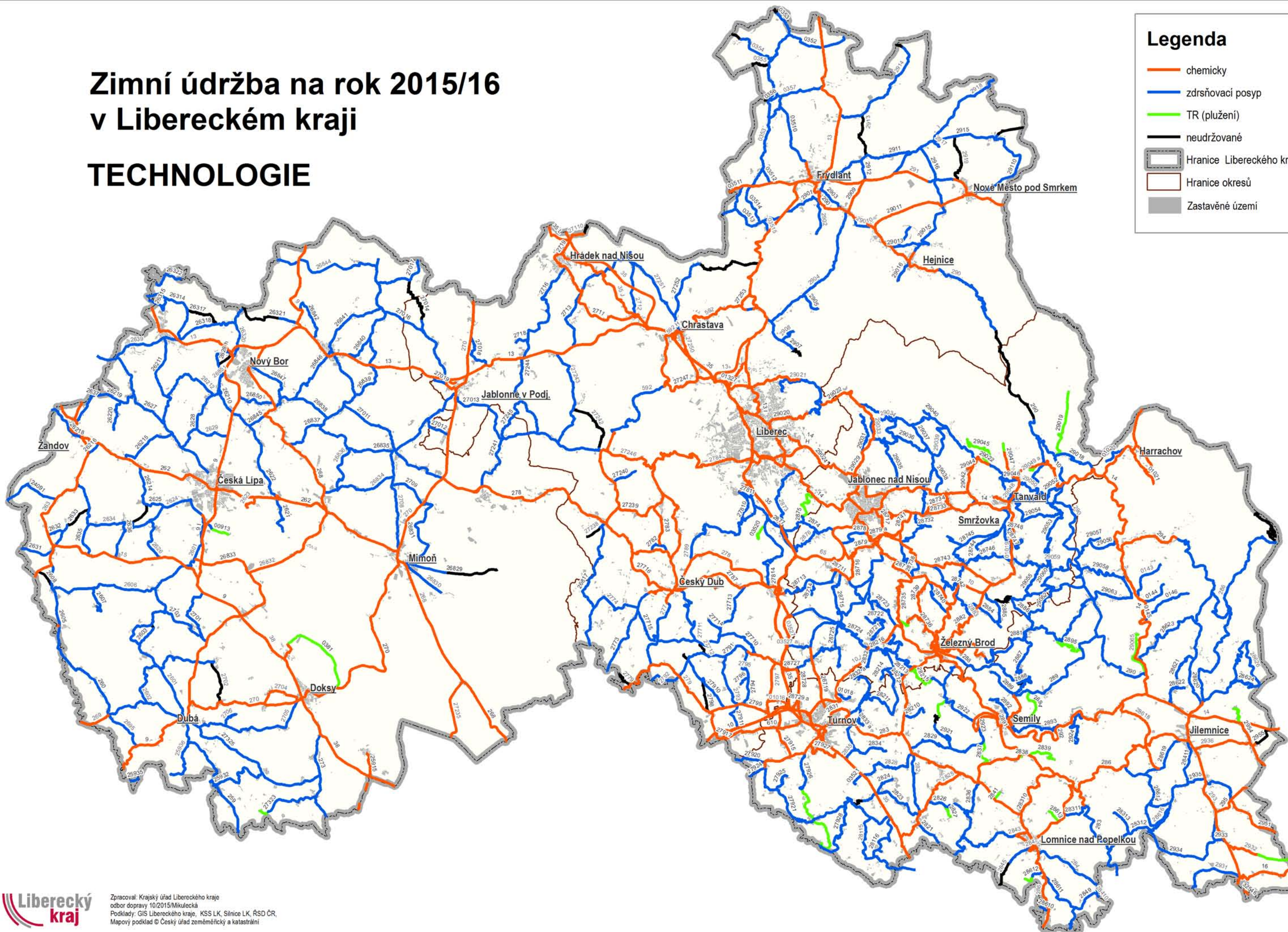
M 1:230 000

Zimní údržba na rok 2015/16 v Libereckém kraji

TECHNOLOGIE

Legenda

- chemicky
- zdrsňovací posyp
- TR (plužení)
- neudržované
- Hranice Libereckého kraje
- Hranice okresů
- Zastavěné území



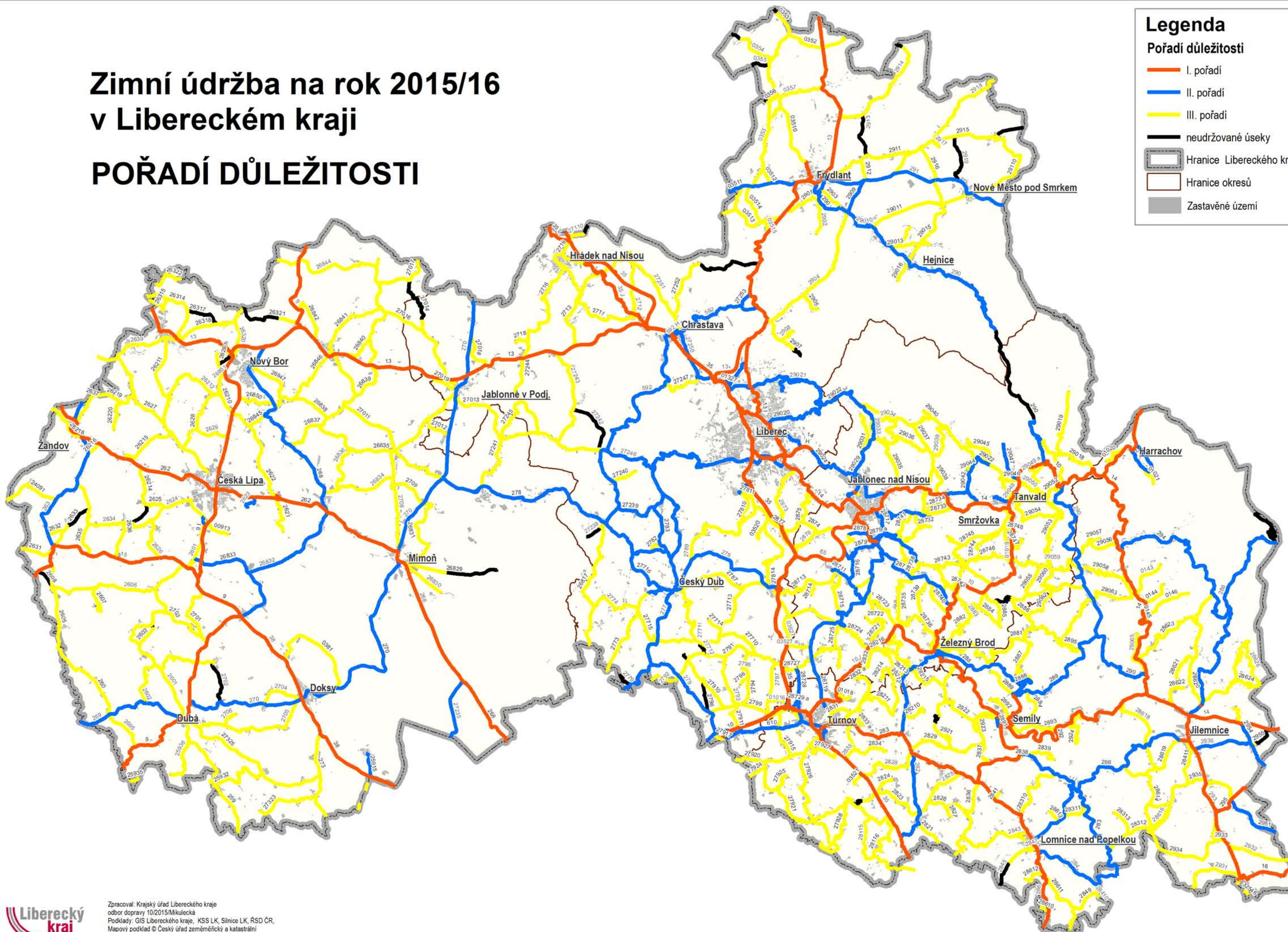
Zimní údržba na rok 2015/16 v Libereckém kraji

POŘADÍ DŮLEŽITOSTI

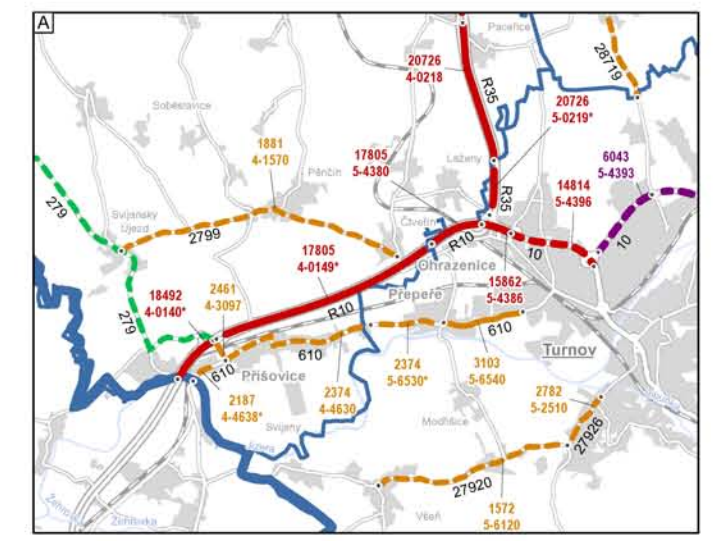
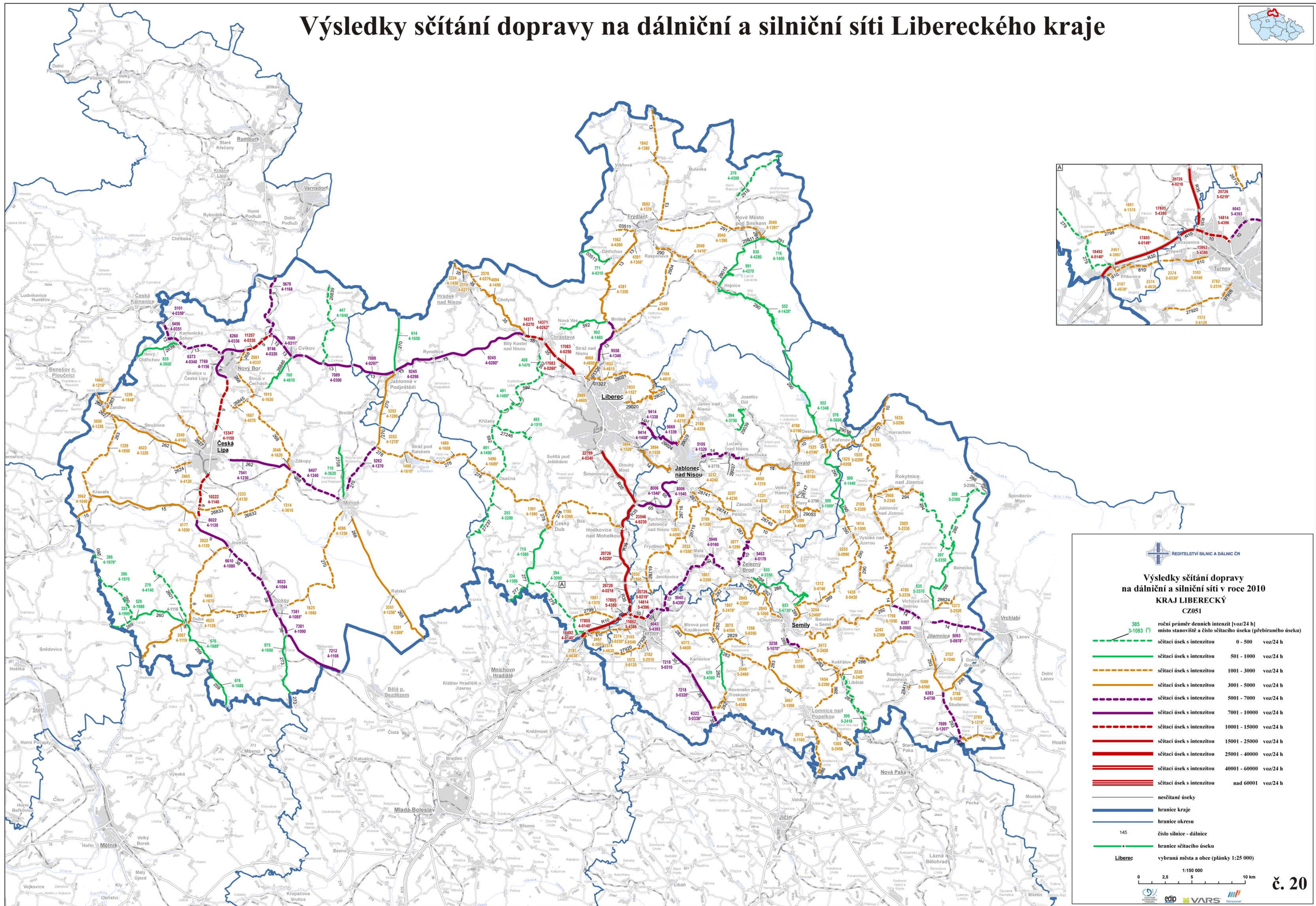
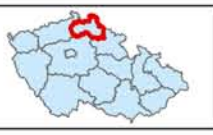
Legenda


Pořadí důležitosti



- I. pořadí
- II. pořadí
- III. pořadí
- neudržované úseky
-  Hranice Libereckého kraje
-  Hranice okresů
-  Zastavěné území


















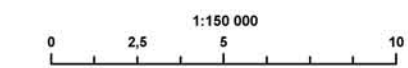



Výsledky sčítání dopravy na dálniční a silniční síti Libereckého kraje




Výsledky sčítání dopravy na dálniční a silniční síti v roce 2010
KRAJ LIBERECKÝ
CZ051

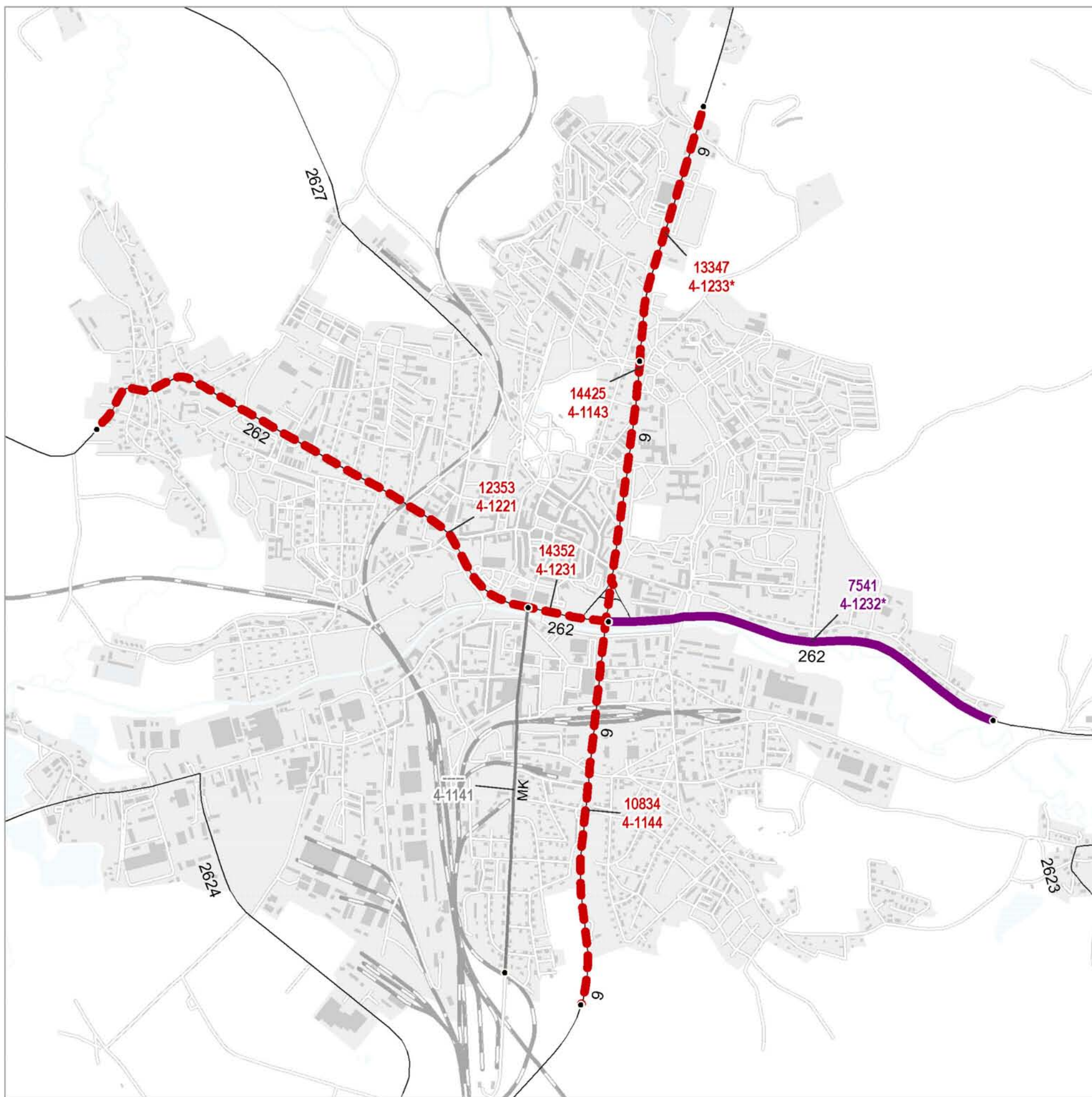
 385 roční průměr denních intenzit [voz/24 h] místo stanoviště a číslo sčítacího úseku (přebíraného úseku)
 3-1093 (*)

	sčítací úsek s intenzitou	0 - 500	voz/24 h
	sčítací úsek s intenzitou	501 - 1000	voz/24 h
	sčítací úsek s intenzitou	1001 - 3000	voz/24 h
	sčítací úsek s intenzitou	3001 - 5000	voz/24 h
	sčítací úsek s intenzitou	5001 - 7000	voz/24 h
	sčítací úsek s intenzitou	7001 - 10000	voz/24 h
	sčítací úsek s intenzitou	10001 - 15000	voz/24 h
	sčítací úsek s intenzitou	15001 - 25000	voz/24 h
	sčítací úsek s intenzitou	25001 - 40000	voz/24 h
	sčítací úsek s intenzitou	40001 - 60000	voz/24 h
	sčítací úsek s intenzitou	nad 60001	voz/24 h
	nesčítané úseky		
	hranice kraje		
	hranice okresu		
	145 číslo silnice - dálnice		
	hranice sčítacího úseku		
	Liberec		
	0 2,5 5 10 km		



Česká Lípa

CZ0511-CL-1



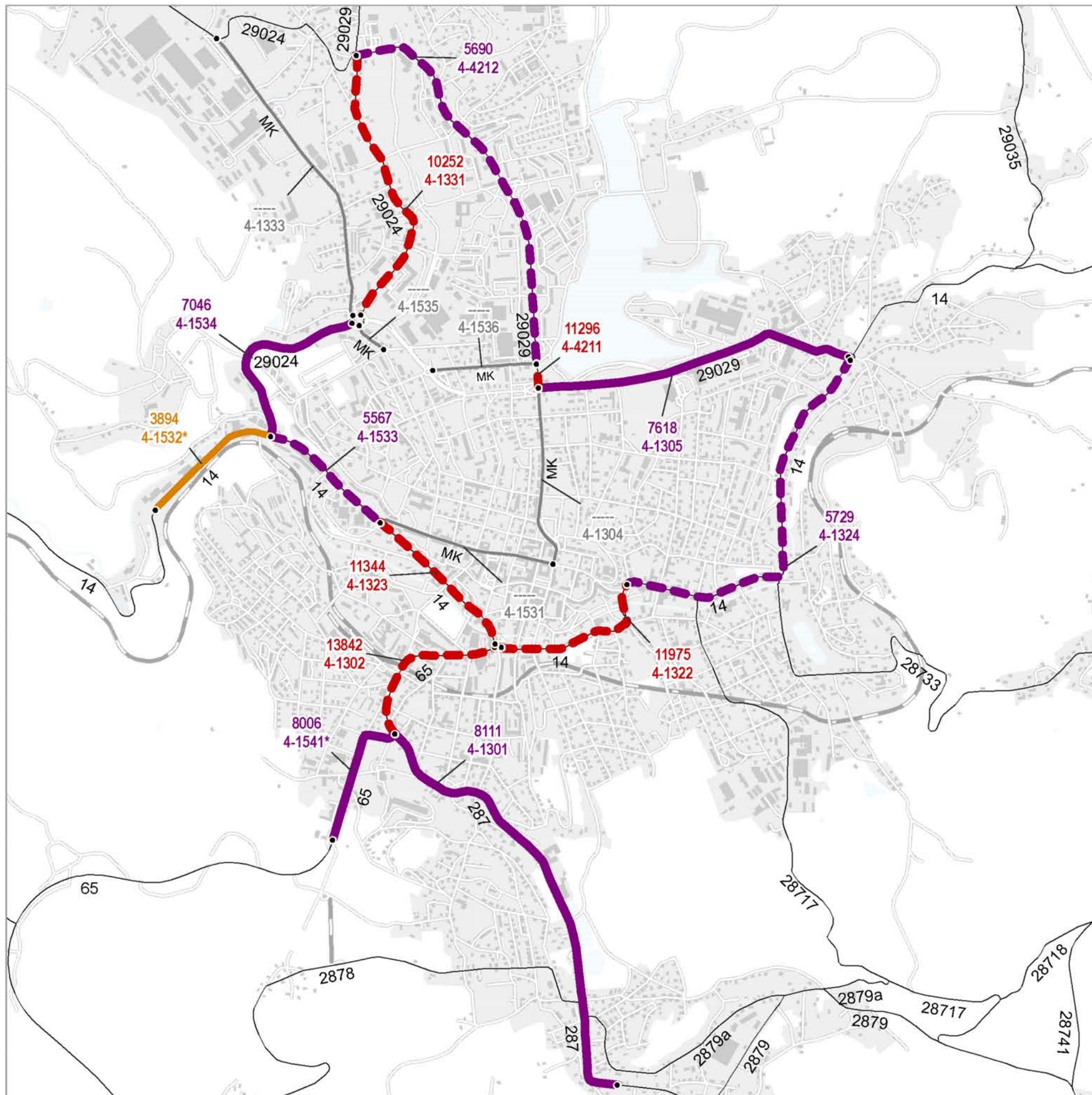
Výsledky sčítání dopravy na dálniční a silniční síti ČR
v roce 2010

Tematické podklady z GlobalNetworku 1006 - zastavěná plocha, vodní plochy, železnice a silniční síť (1:25 000), ULS1007



Jablonec nad Nisou

CZ0512-JN-1

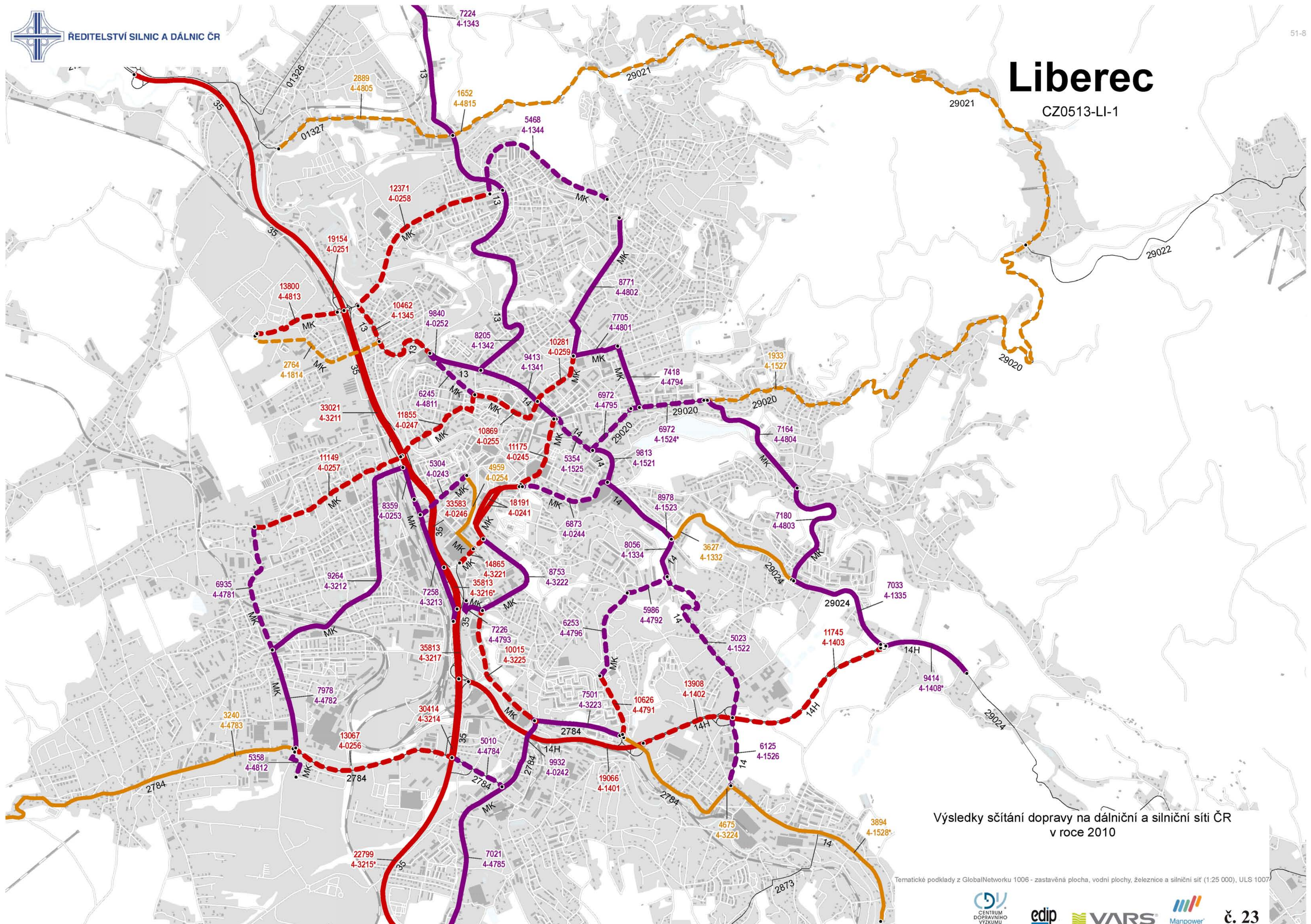


Výsledky sčítání dopravy na dálniční a silniční síti ČR
v roce 2010

Tematické podklady z GlobalNetworku 1006 - zastavěná plocha, vodní plochy, železnice a silniční síť (1:25 000), ULS1007

Liberec

CZ0513-LI-1



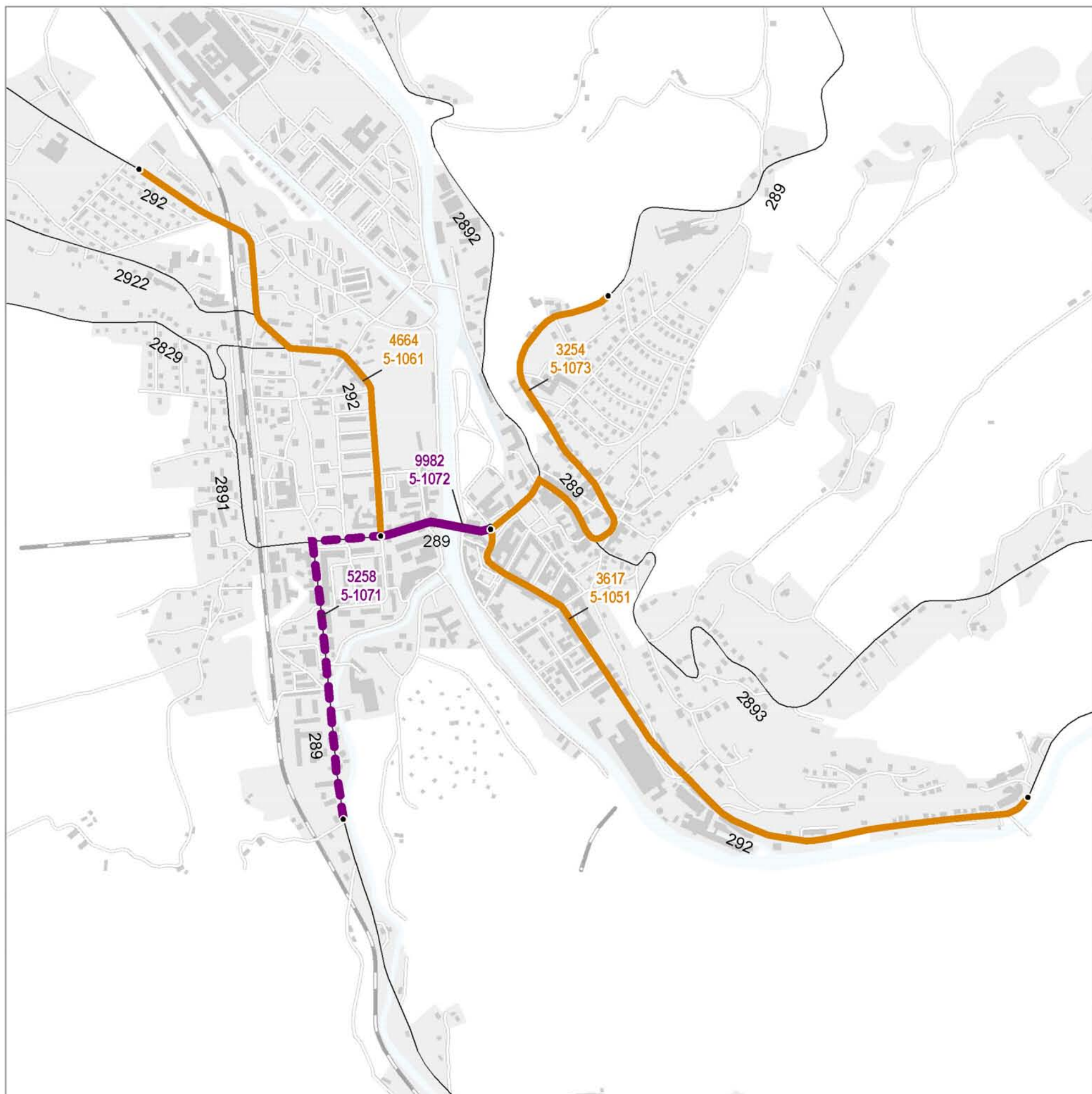
Výsledky sčítání dopravy na dálniční a silniční síti ČR v roce 2010

Tematické podklady z GlobalNetworku 1006 - zastavěná plocha, vodní plochy, železnice a silniční síť (1:25 000), ULS 1007



Semily

CZ0514-SM-1



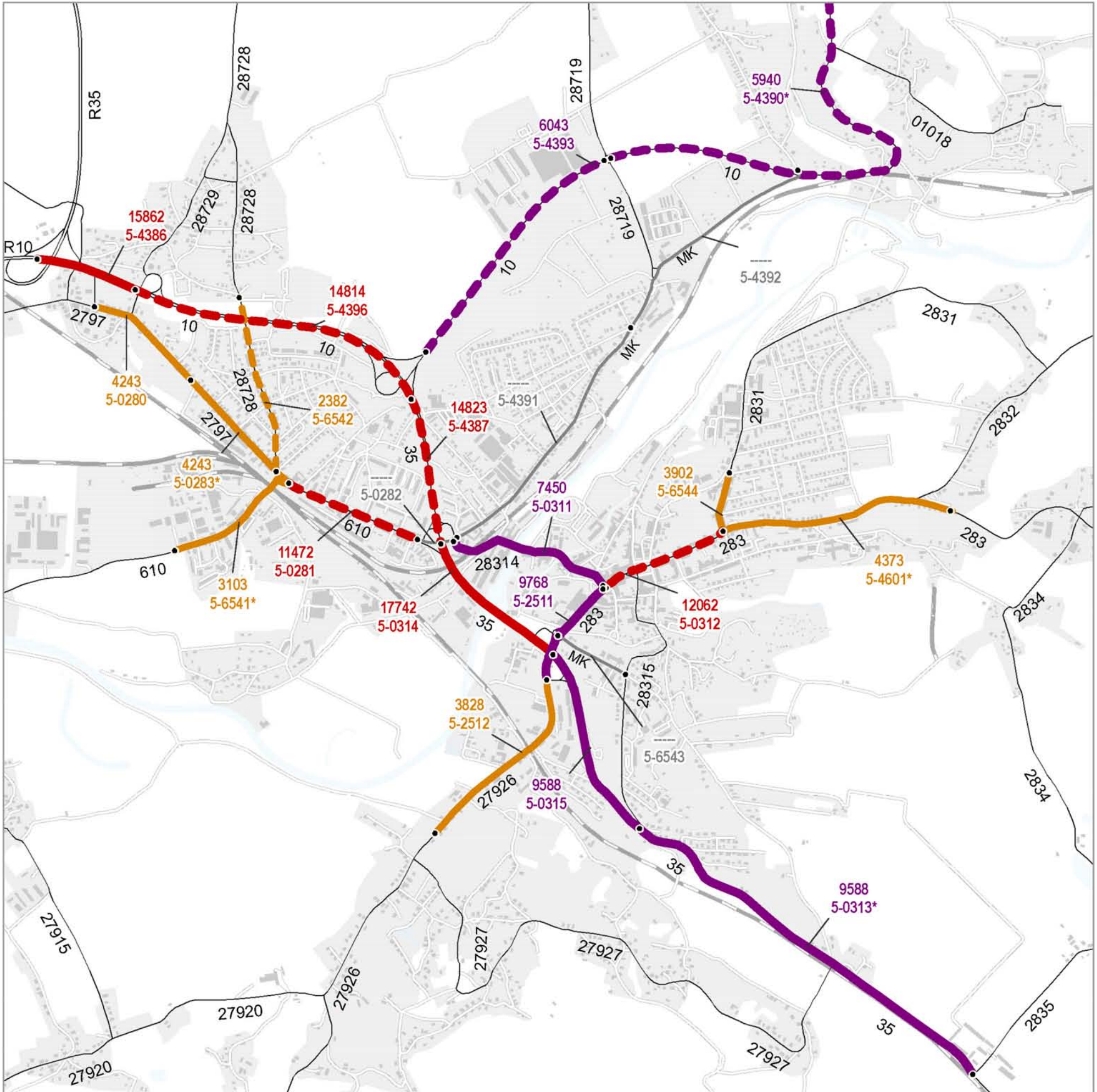
Výsledky sčítání dopravy na dálniční a silniční síti ČR
v roce 2010

Tematické podklady z GlobalNetworku 1006 - zastavěná plocha, vodní plochy, železnice a silniční síť (1:15 000), ULS1007



Turnov

CZ0514-SM-2



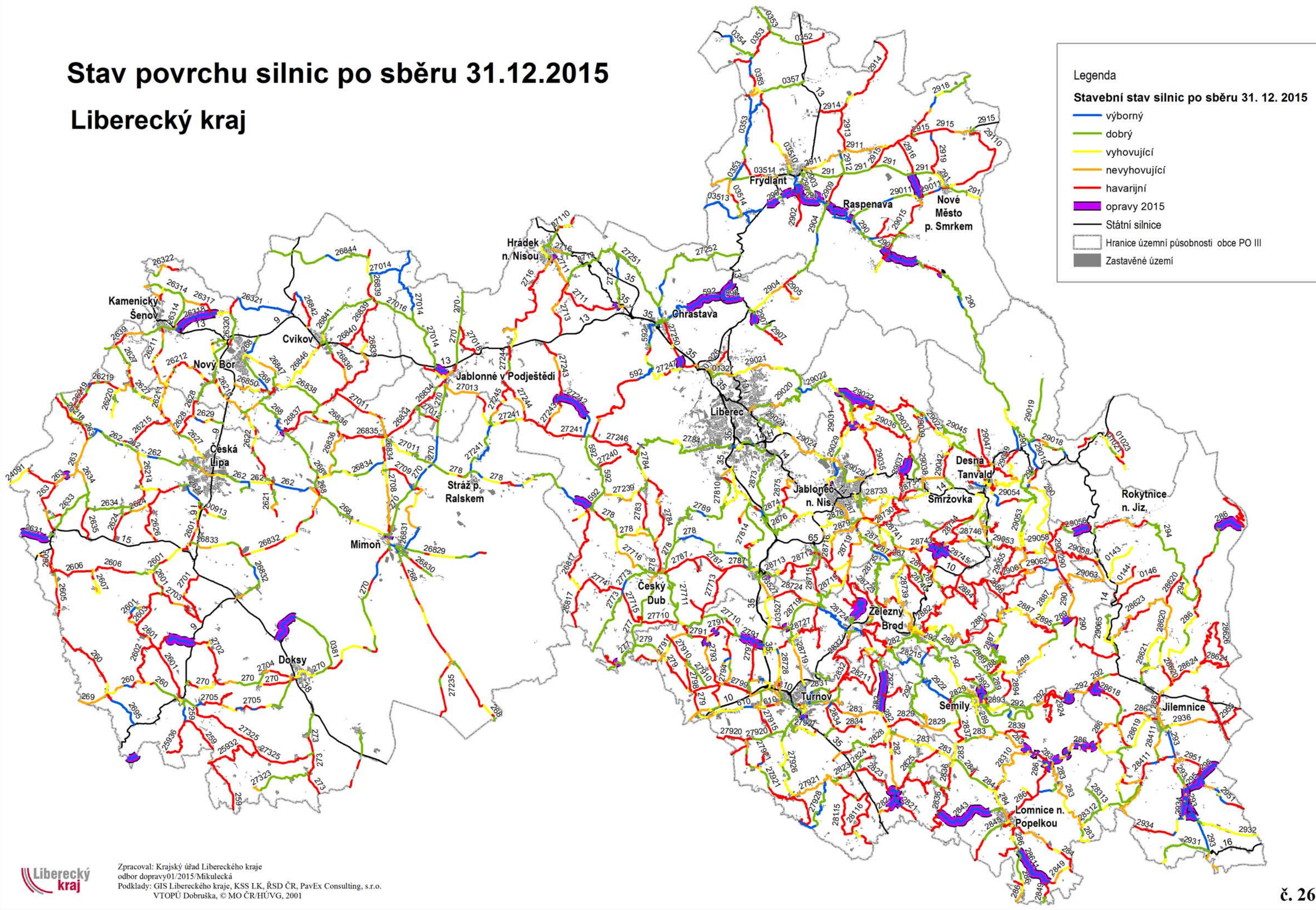
Výsledky sčítání dopravy na dálniční a silniční síti ČR
v roce 2010

Tematické podklady z GlobalNetworku 1006 - zastavěná plocha, vodní plochy, železnice a silniční síť (1:25 000), ULS1007



Stav povrchu silnic po sběru 31.12.2015

Liberecký kraj

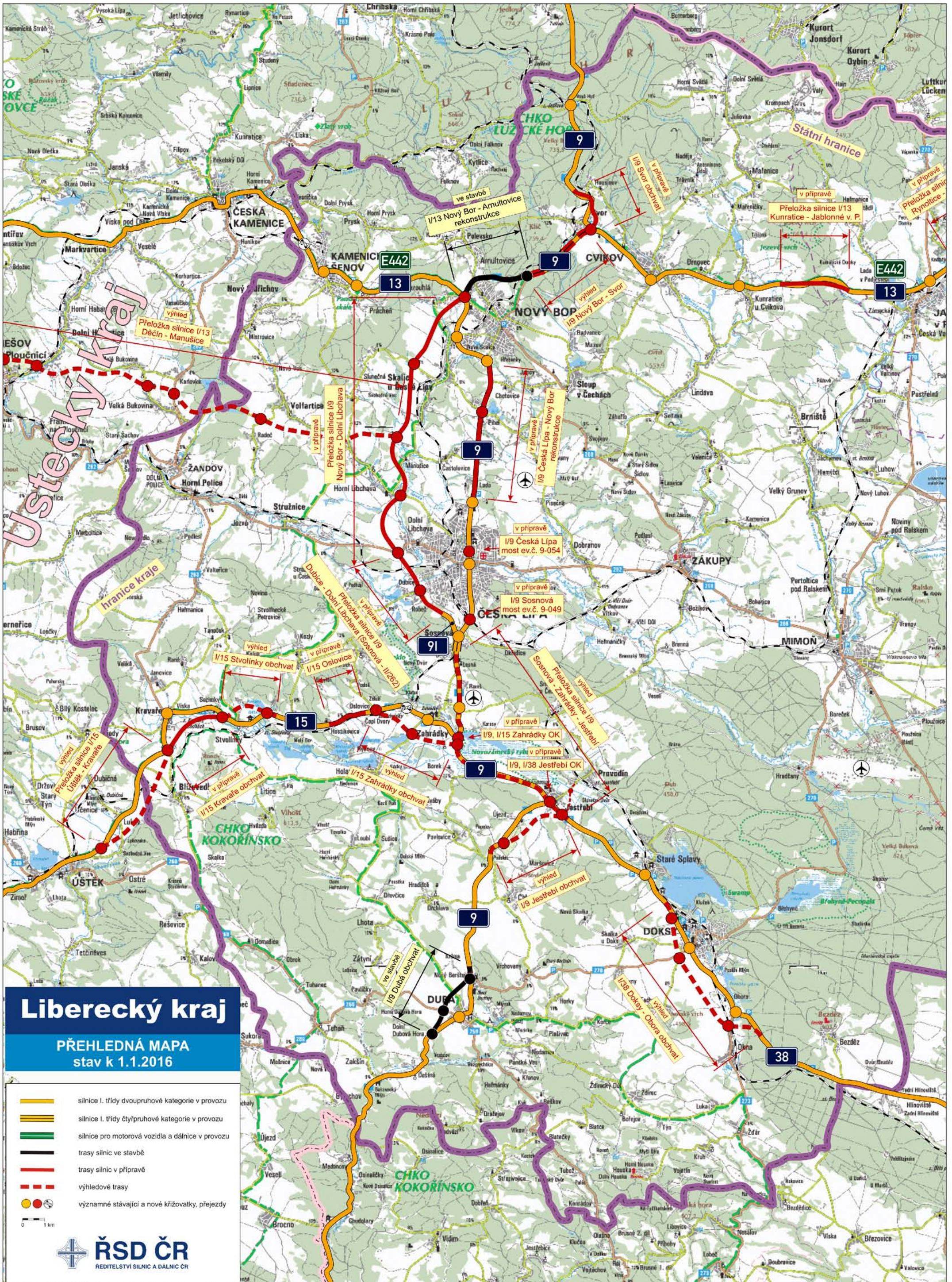


Legenda

Stavební stav silnic po sběru 31. 12. 2015

- výborný
- dobrý
- vyhovující
- nevyhovující
- havarijní
- opravy 2015
- Státní silnice
- Hranice územní působnosti obce PO III
- Zastavěné území

Výstavba na státní silniční síti - Českolipsko



Liberecký kraj
PŘEHLEDNÁ MAPA
stav k 1.1.2016








- silnice I. třídy dvoupruhové kategorie v provozu
- silnice I. třídy čtyřpruhové kategorie v provozu
- silnice pro motorová vozidla a dálnice v provozu
- trasy silnic ve stavbě
- trasy silnic v přípravě
- výhledové trasy
- významné stávající a nové křižovatky, přejezdy

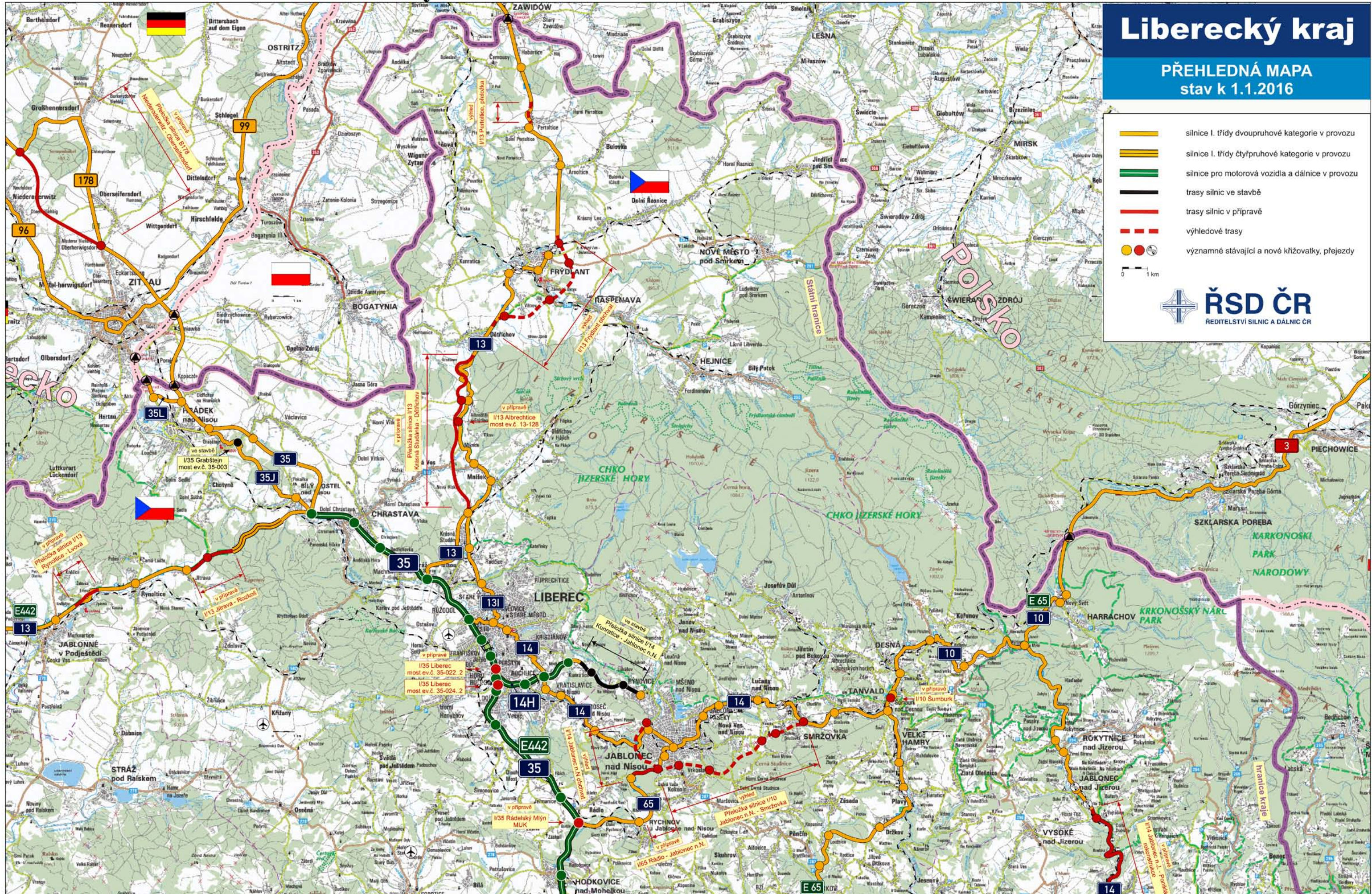
ŘSD ČR
ŘEDITELSTVÍ SILNIC A DÁLNIC ČR

Výstavba na státní silniční síti - Liberecko

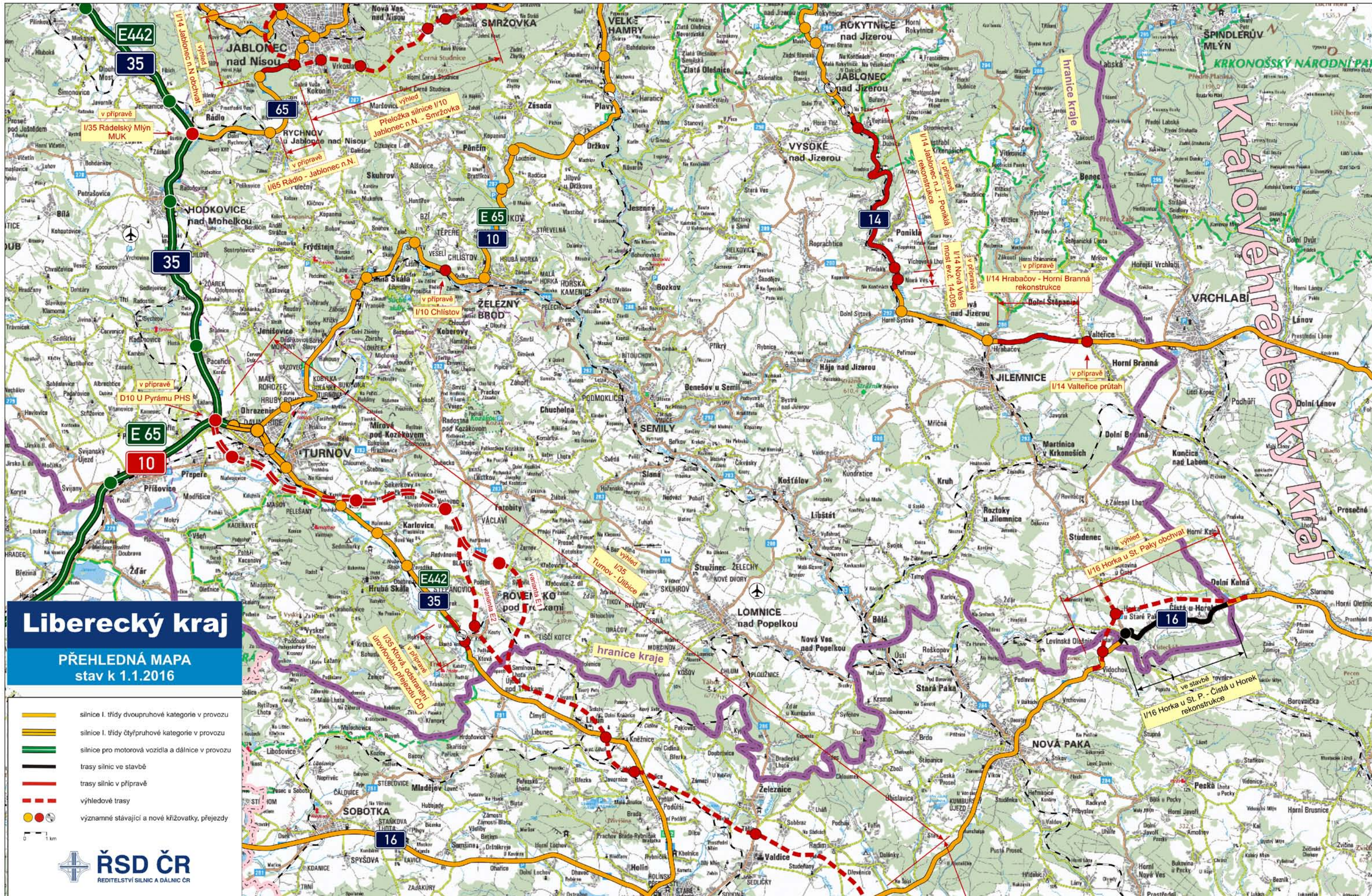
Liberecký kraj

PŘEHLEDNÁ MAPA
stav k 1.1.2016

-  silnice I. třídy dvoupruhové kategorie v provozu
 -  silnice I. třídy čtyřpruhové kategorie v provozu
 -  silnice pro motorová vozidla a dálnice v provozu
 -  trasy silnic ve stavbě
 -  trasy silnic v přípravě
 -  vyhledové trasy
 -  významné stávající a nové křižovatky, přejezdy
- 0 1 km



Výstavba na státní silniční síti - Jablonecko, Semilsko



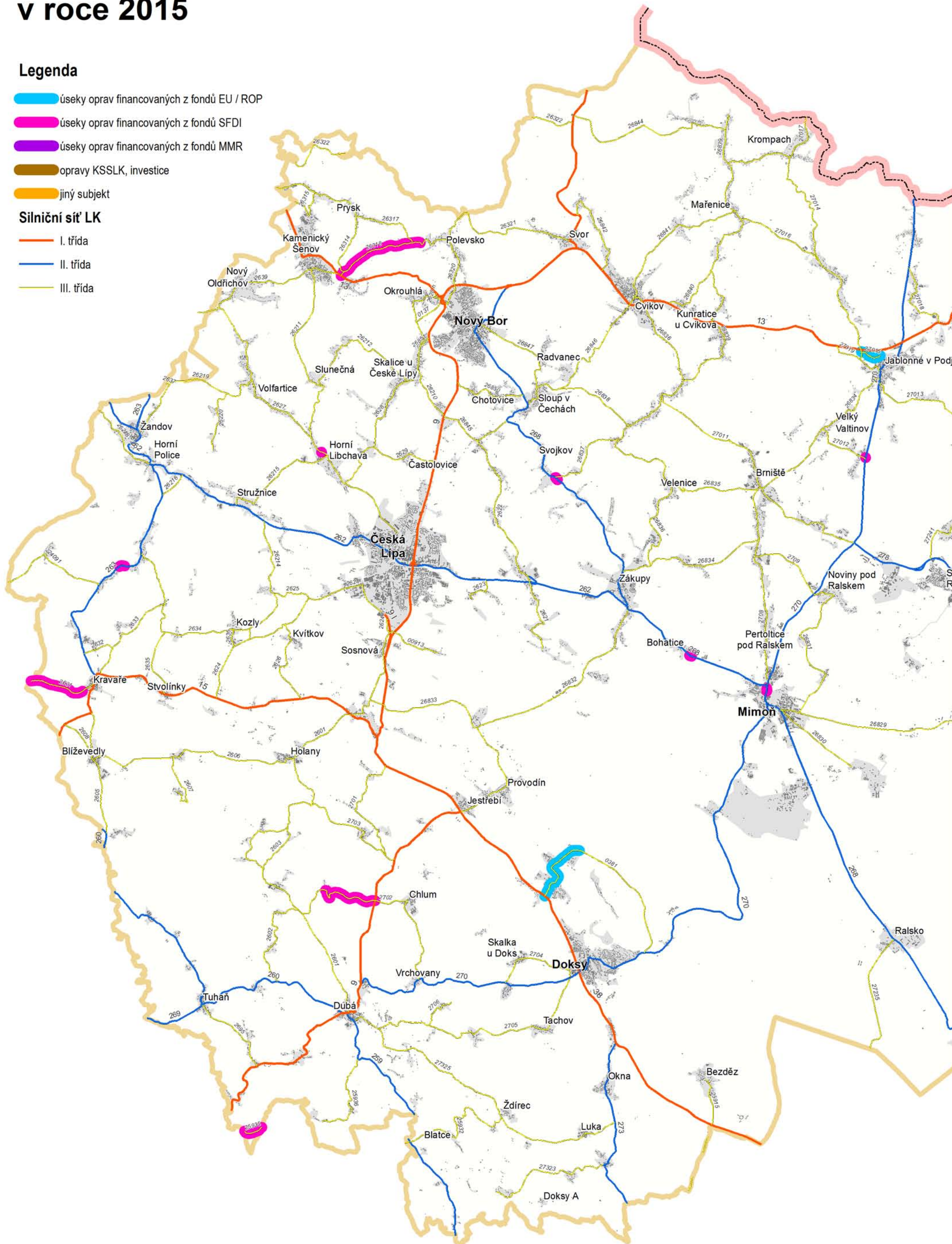
Rekonstrukce a opravy na silnicích II. a III. třídy - Českolipsko v roce 2015

Legenda

- █ úseky oprav financovaných z fondů EU / ROP
- █ úseky oprav financovaných z fondů SFDI
- █ úseky oprav financovaných z fondů MMR
- █ opravy KSSLK, investice
- █ jiný subjekt

Silniční síť LK

- I. třída
- II. třída
- III. třída



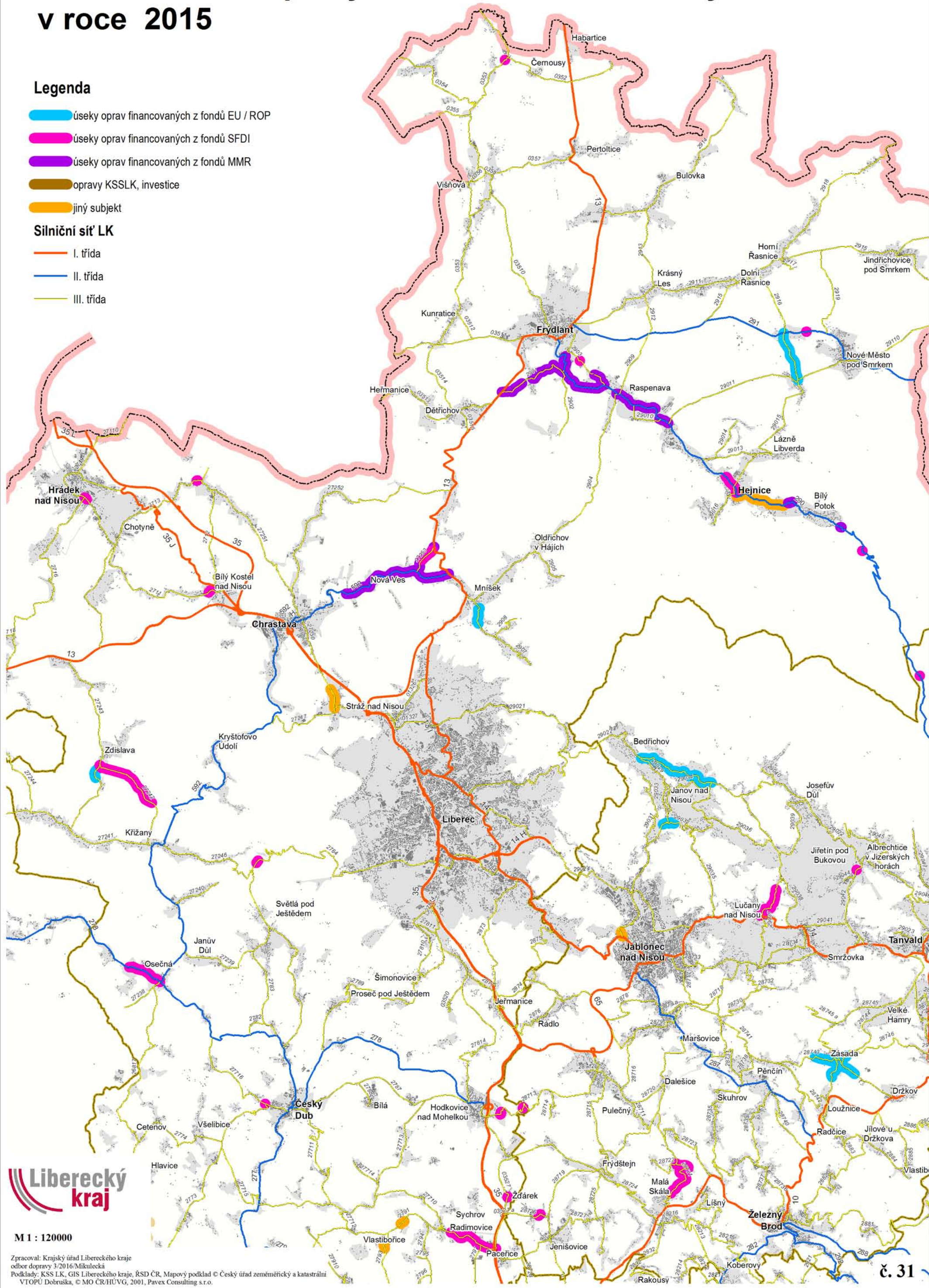
Rekonstrukce a opravy na silnicích II. a III. třídy - Liberecko v roce 2015

Legenda

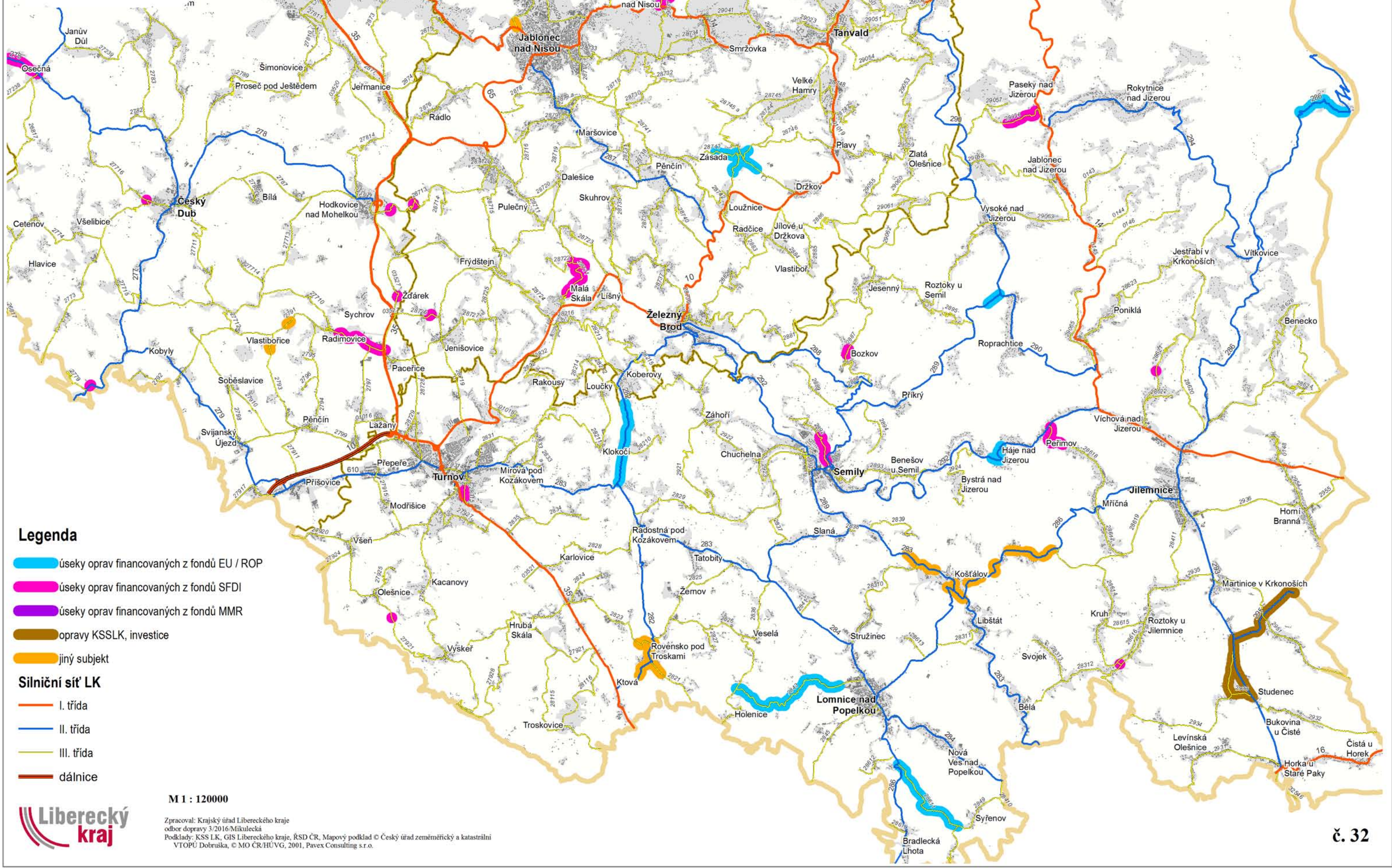
- █ úseky oprav financovaných z fondů EU / ROP
- █ úseky oprav financovaných z fondů SFDI
- █ úseky oprav financovaných z fondů MMR
- █ opravy KSSLK, investice
- █ jiný subjekt

Silniční síť LK

- I. třída
- II. třída
- III. třída



Rekonstrukce a opravy na silnicích II. a III. třídy - Jablonecko, Semilsko v roce 2015



Legenda

- █ úseky oprav financovaných z fondů EU / ROP
- █ úseky oprav financovaných z fondů SFDI
- █ úseky oprav financovaných z fondů MMR
- █ opravy KSSLK, investice
- █ jiný subjekt

Silniční síť LK

- I. třída
- II. třída
- III. třída
- dálnice

M 1 : 120000

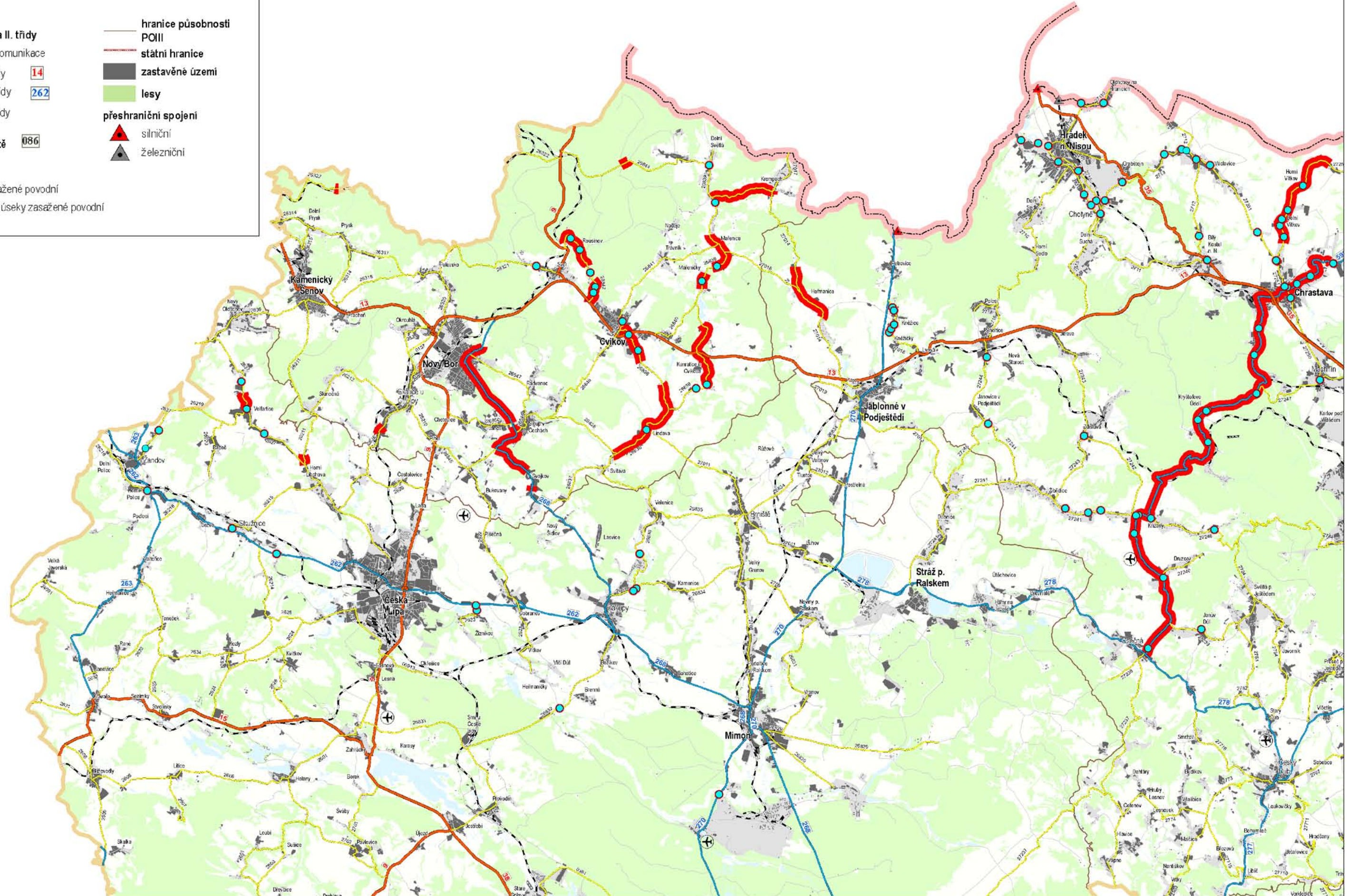


Zpracoval: Krajský úřad Libereckého kraje
odbor dopravy 3/2016/Mikulecká
Podklady: KSSLK, GIS Libereckého kraje, RSD ČR, Mapový podklad © Český úřad zeměměřický a katastrální
VTOPÚ Dobruška, © MO ČR/HÚVG, 2001, Pavex Consulting s.r.o.

Dopravní síť - poškození po bleskových povodních 08/2010, Českolipsko

Legenda

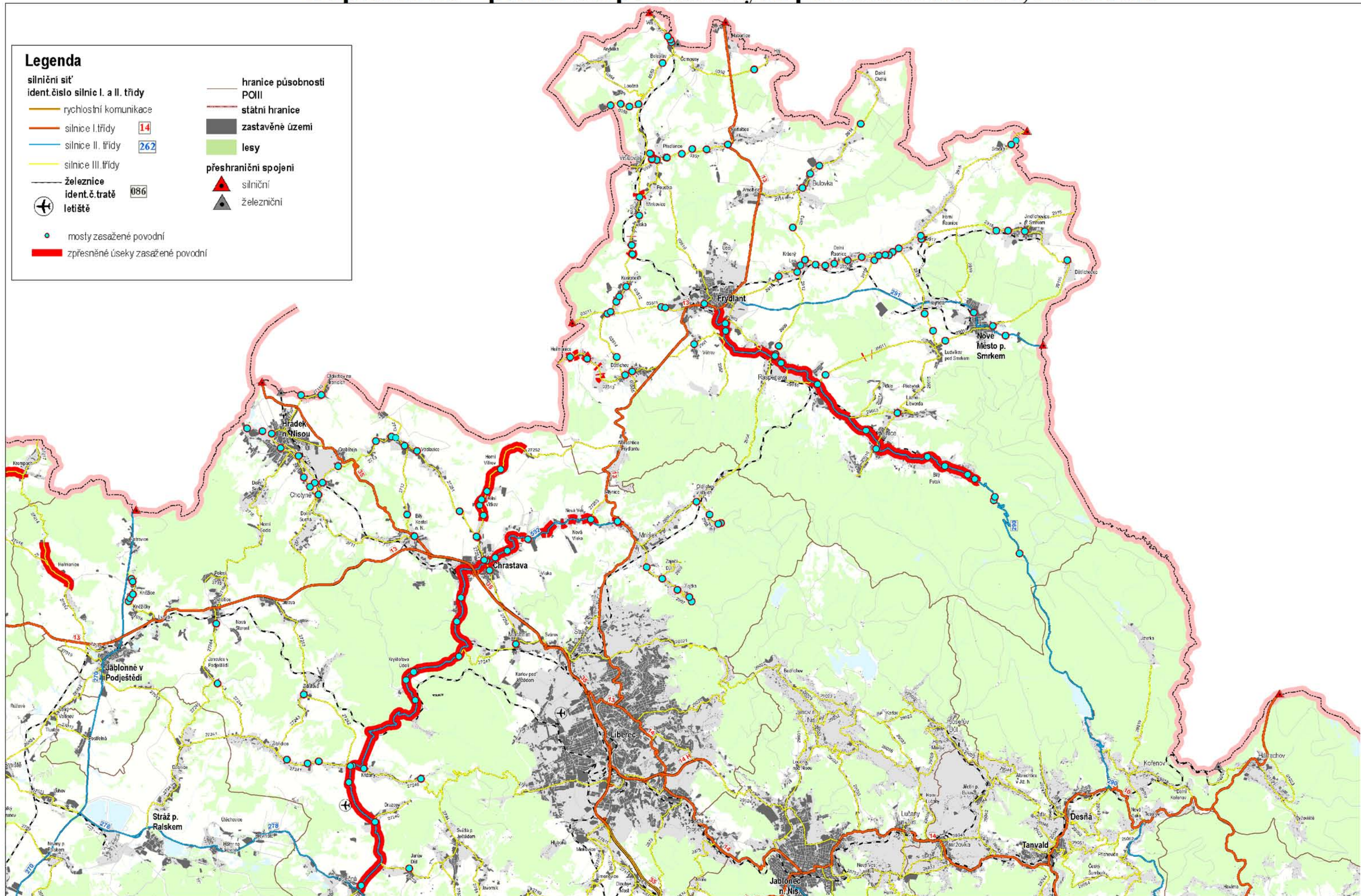
- silniční síť**
ident. číslo silnic I. a II. třídy
- rychlostní komunikace
 - silnice I. třídy 14
 - silnice II. třídy 262
 - silnice III. třídy
 - železnice
 - ident. č. tratě 086
 - letiště
- hranice působnosti POIII**
- státní hranice
 - zastavěné území
 - lesy
- přeshraniční spojení**
- silniční
 - železniční
- mosty zasažené povodní
- zpřesněné úseky zasažené povodní



Dopravní síť - poškození po bleskových povodních 08/2010, Liberecko

Legenda

- silniční síť**
ident. číslo silnic I. a II. třídy
- rychlostní komunikace
 - silnice I. třídy **14**
 - silnice II. třídy **262**
 - silnice III. třídy
 - železnice
 - ident. č. tratě **086**
 - letiště
- hranice působnosti POIII**
- státní hranice
 - zastavěné území
 - lesy
- přeshraniční spojení**
- silniční
 - železniční
- mosty zasažené povodní
- zpřesněné úseky zasažené povodní



Železniční tratě v Libereckém kraji

LEGENDA

- Vlakové zastávky a nádraží IDOL
 - Železniční tratě IDOL
 - Železniční tratě ostatní
- Železniční tratě, kategorie**
- regionální
 - celostátní
- Silniční síť
 - Státní hranice
 - Hranice Libereckého kraje
 - Hranice ostatní kraje
 - Vlakové zastávky a nádraží ostatní



Obsluha území LK železničními zastávkami

LEGENDA - výběr z mapového podkladu

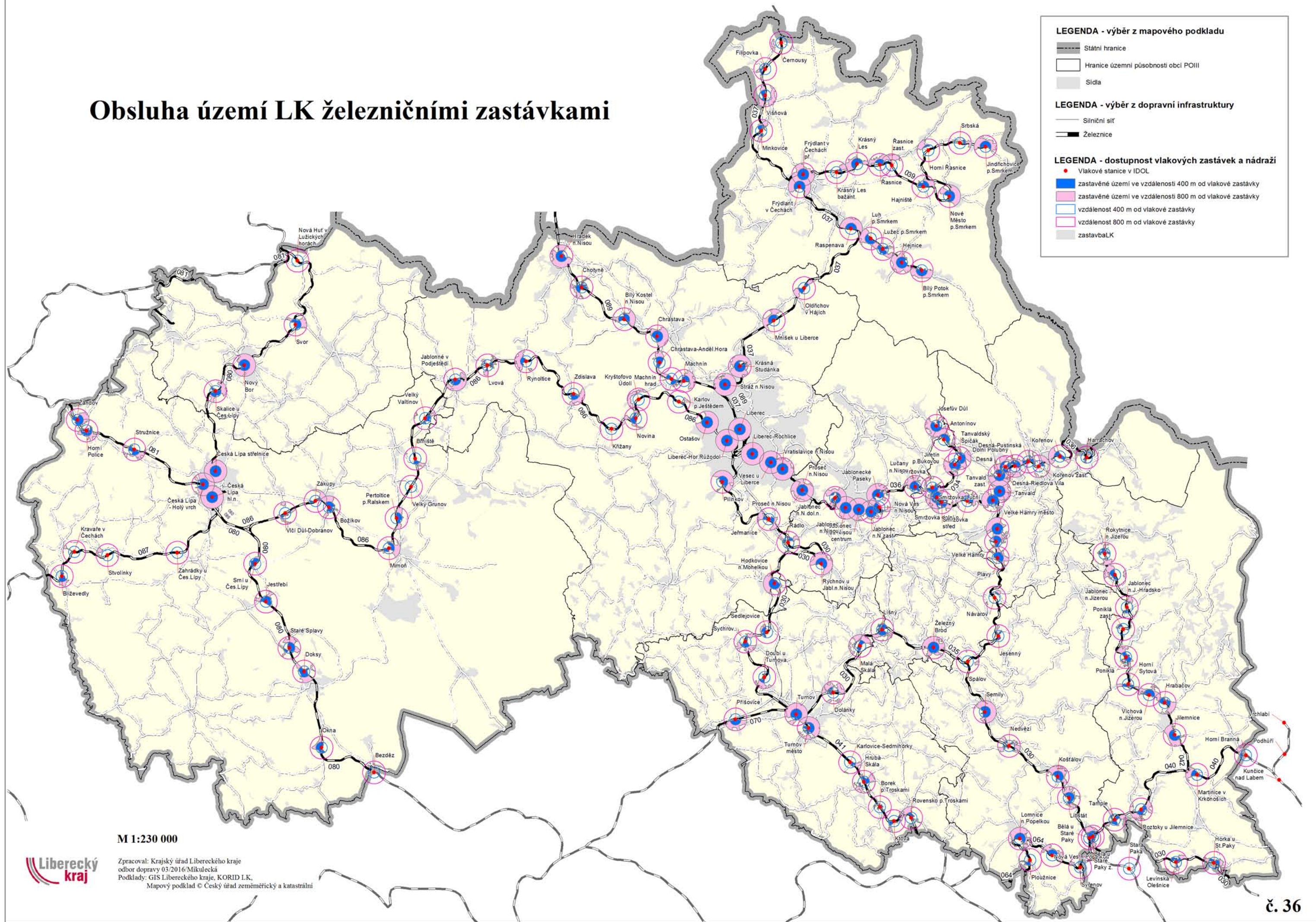
- Státní hranice
- Hranice územní působnosti obcí POIII
- Sídla

LEGENDA - výběr z dopravní infrastruktury

- Silniční síť
- Železnice

LEGENDA - dostupnost vlakových zastávek a nádraží

- Vlakové stanice v IDOL
- zastavěné území ve vzdálenosti 400 m od vlakové zastávky
- zastavěné území ve vzdálenosti 800 m od vlakové zastávky
- vzdálenost 400 m od vlakové zastávky
- vzdálenost 800 m od vlakové zastávky
- zastavbaLK



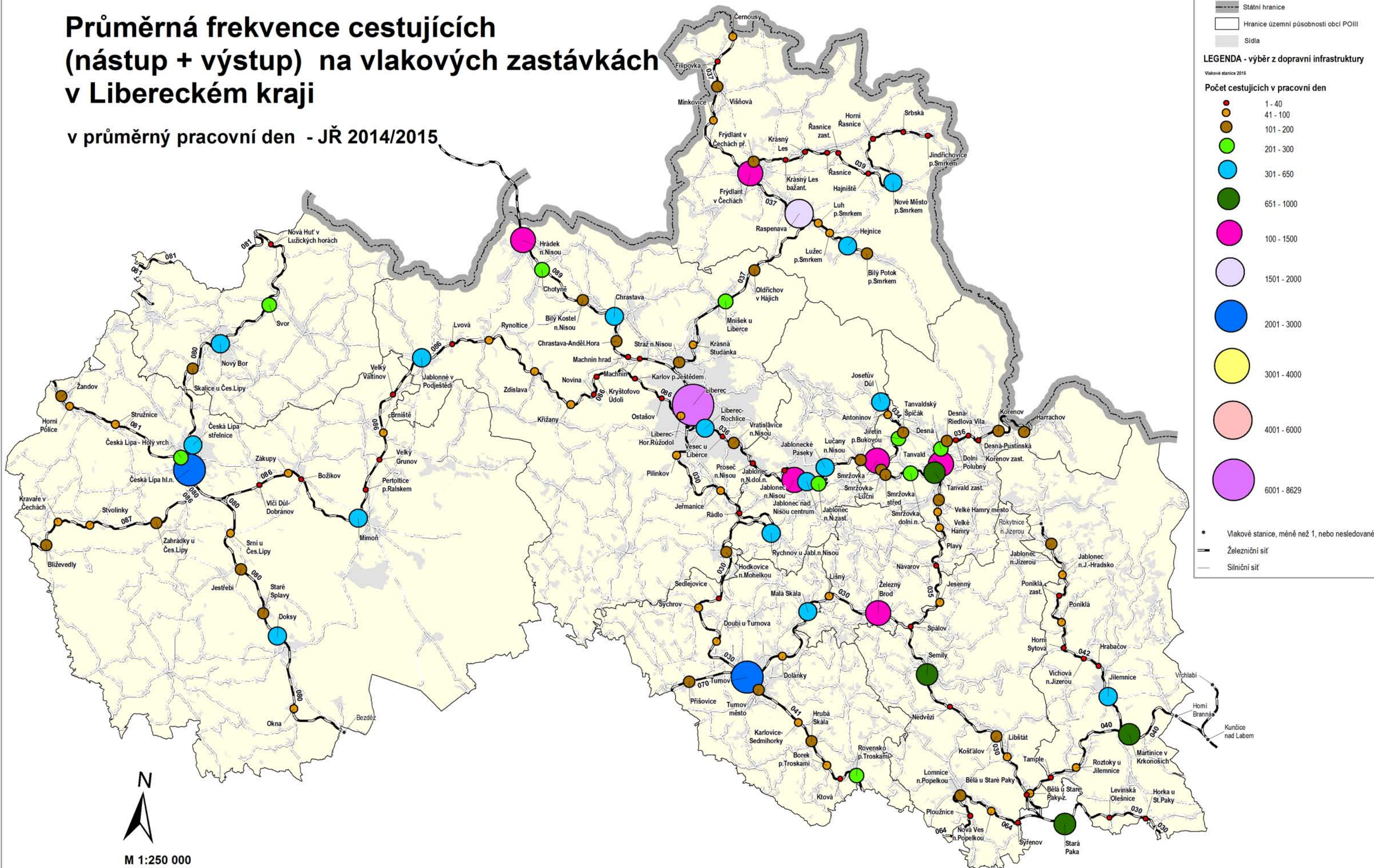
M 1:230 000

Zpracoval: Krajský úřad Libereckého kraje
 odbor dopravy 03/2016/Mikulecká
 Podklady: GIS Libereckého kraje, KORID LK,
 Mapový podklad © Český úřad zeměměřický a katastrální



Průměrná frekvence cestujících (nástup + výstup) na vlakových zastávkách v Libereckém kraji

v průměrný pracovní den - JŘ 2014/2015



M 1:250 000

Počty spojů, cestujících a obsazenost vlaků v Libereckém kraji

Počet spojů za den
osobní, spěšné vlaky a rychlíky
v pracovní den - průměr III/2015 a X/2015

LEGENDA - výběr z mapového podkladu

- Hranice územní působnosti obcí POIII
- Sídla

LEGENDA - výběr z dopravní infrastruktury

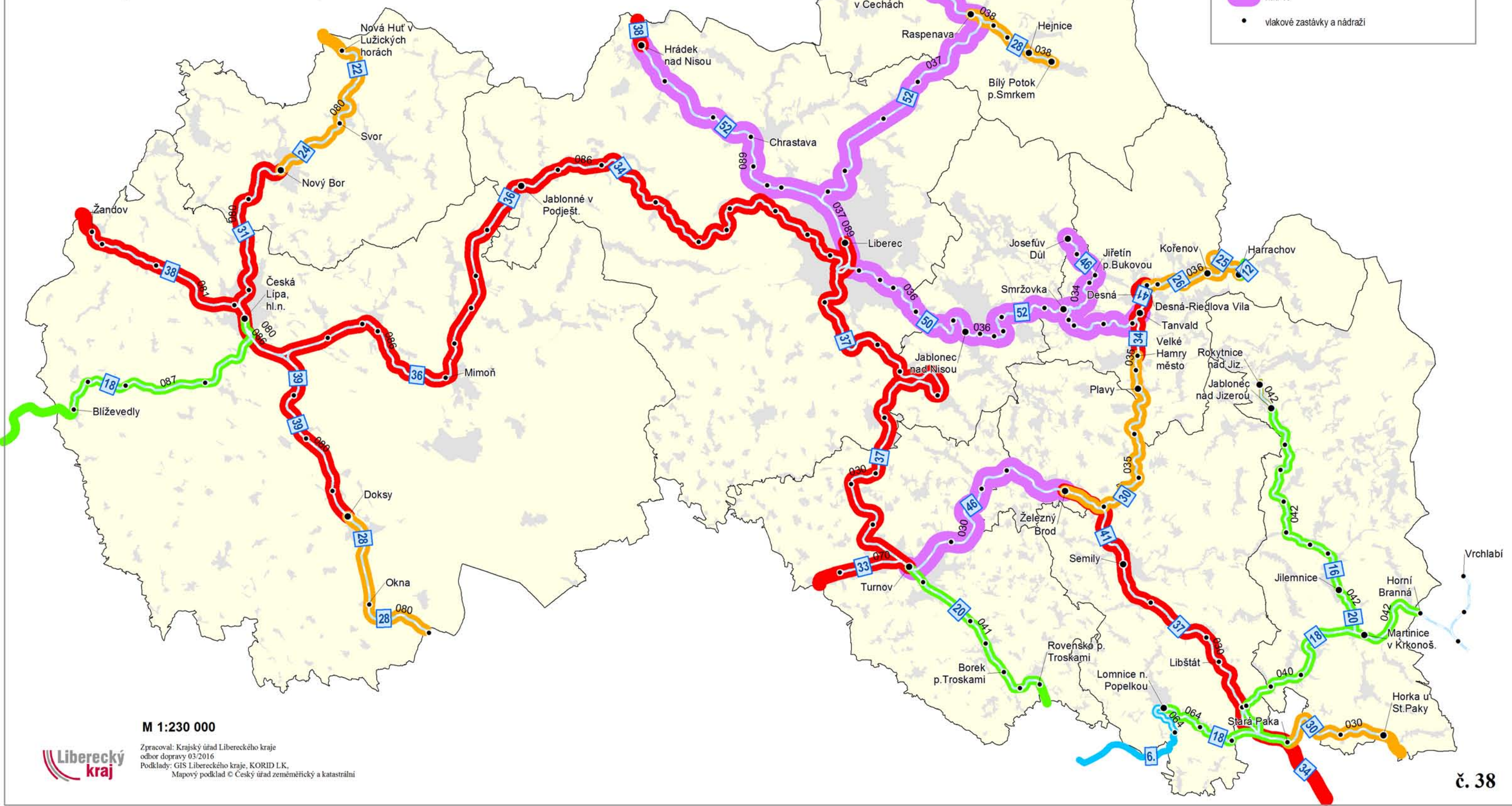
- Železniční tratě IDOL

Počet spojů za den - Os, Sp a R vlak

- Žádný vlak
- méně než 10
- 11 - 20
- 21 - 30
- 31 - 45
- nad 45

popisek = počet spojů na úseku

- vlakové zastávky a nádraží

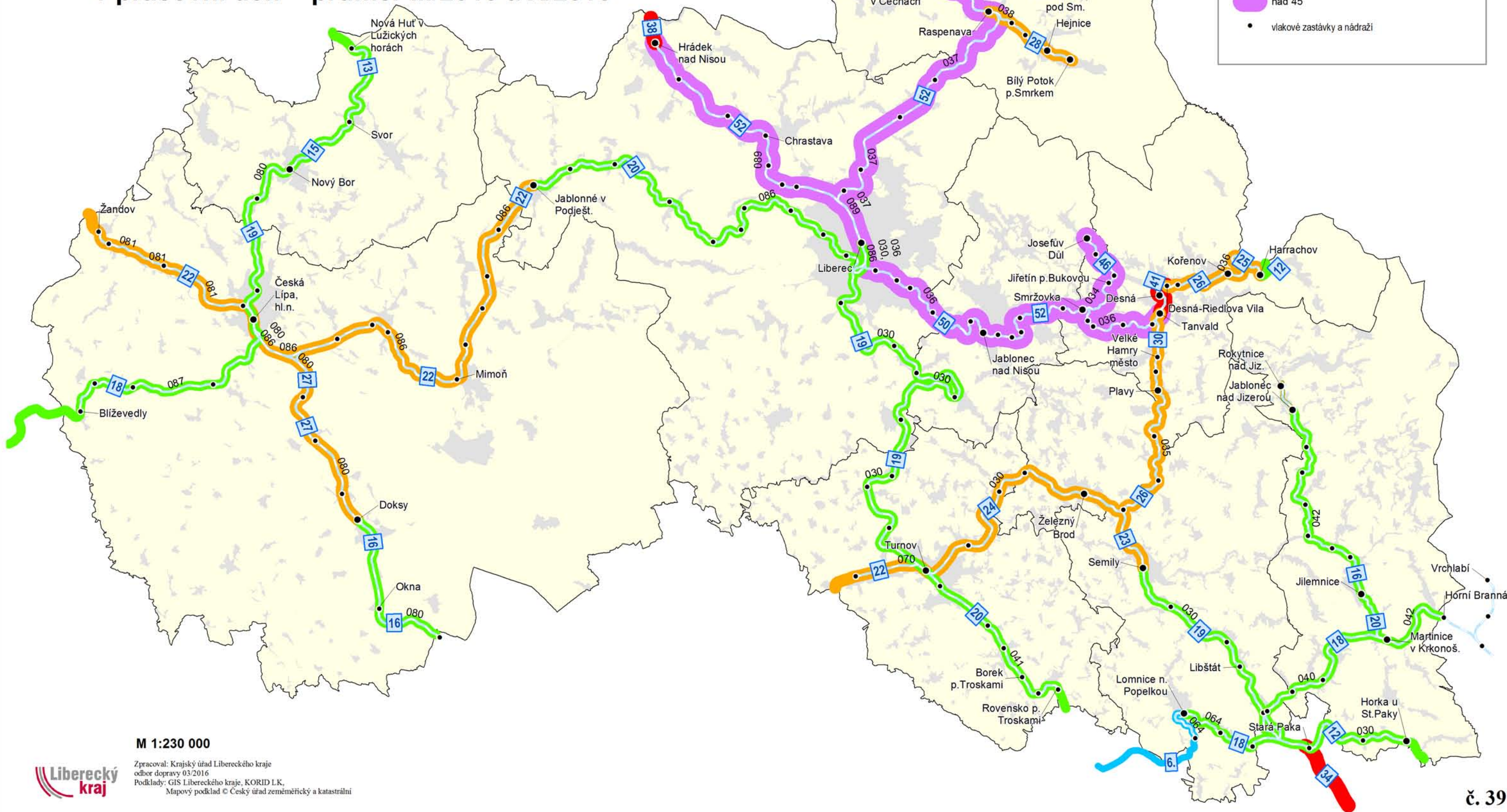


M 1:230 000
Zpracoval: Krajský úřad Libereckého kraje
odbor dopravy 03/2016
Podklady: GIS Libereckého kraje, KORID LK,
Mapový podklad © Český úřad zeměměřický a katastrální



Počty spojů, cestujících a obsazenost vlaků v Libereckém kraji

Počet spojů za den
osobní a spěšné vlaky
v pracovní den - průměr III/2015 a X/2015



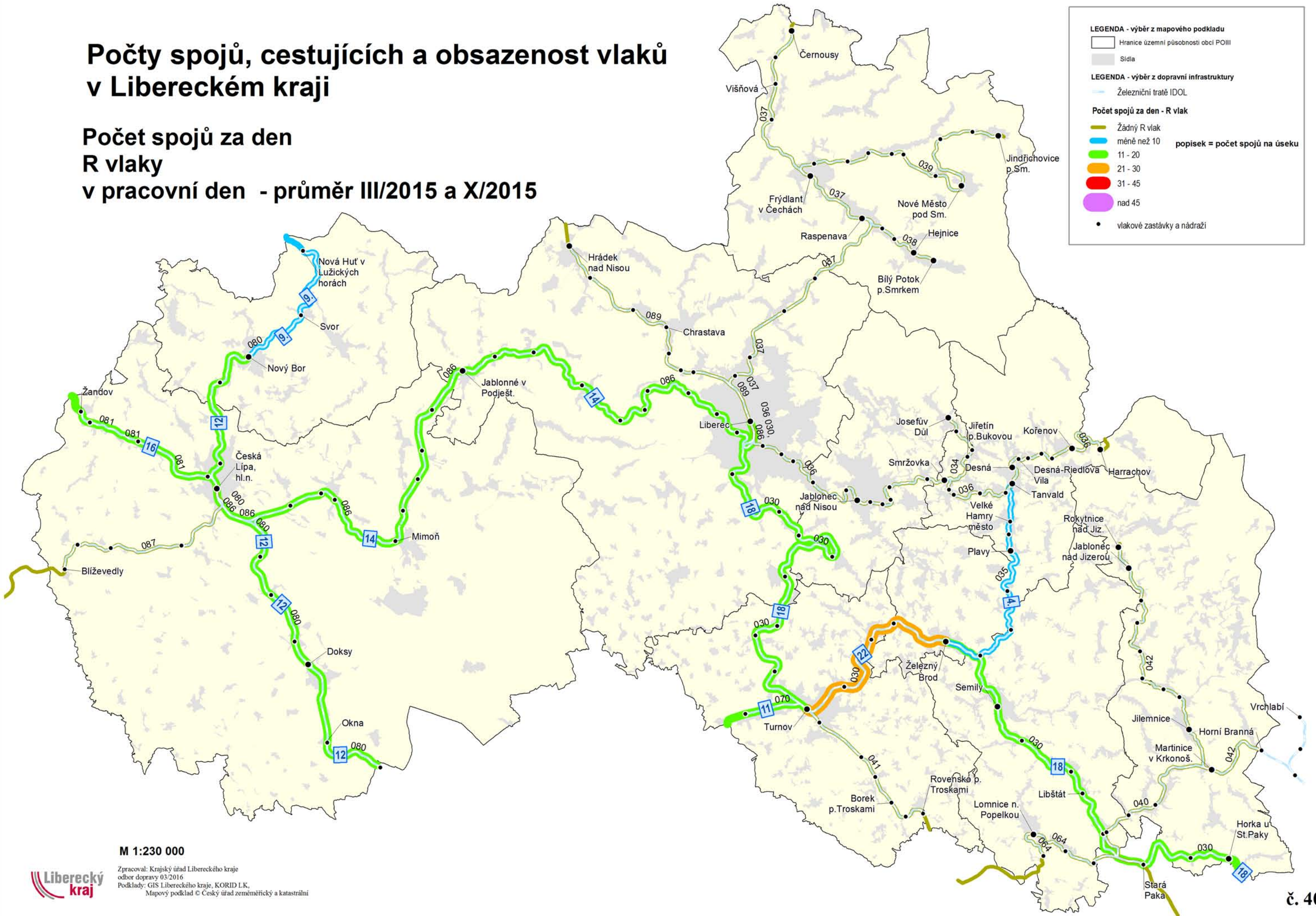
M 1:230 000



Zpracoval: Krajský úřad Libereckého kraje
odbor dopravy 03/2016
Podklady: GIS Libereckého kraje, KORID LK,
Mapový podklad © Český úřad zeměměřický a katastrální

Počty spojů, cestujících a obsazenost vlaků v Libereckém kraji

Počet spojů za den R vlaky v pracovní den - průměr III/2015 a X/2015



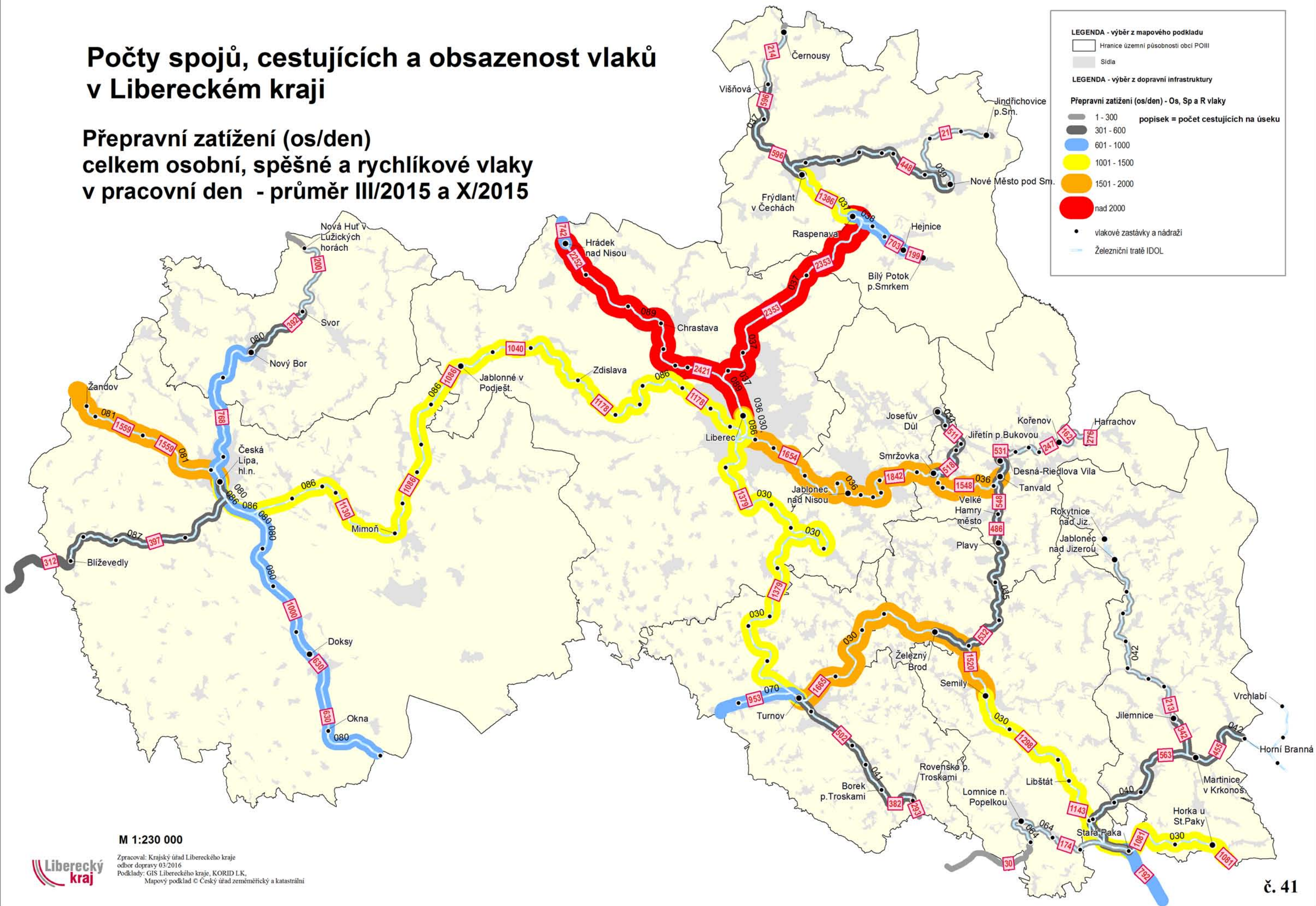
M 1:230 000



Zpracoval: Krajský úřad Libereckého kraje
odbor dopravy 03/2016
Podklady: GIS Libereckého kraje, KORID LK,
Mapový podklad © Český úřad zeměměřický a katastrální

Počty spojů, cestujících a obsazenost vlaků v Libereckém kraji

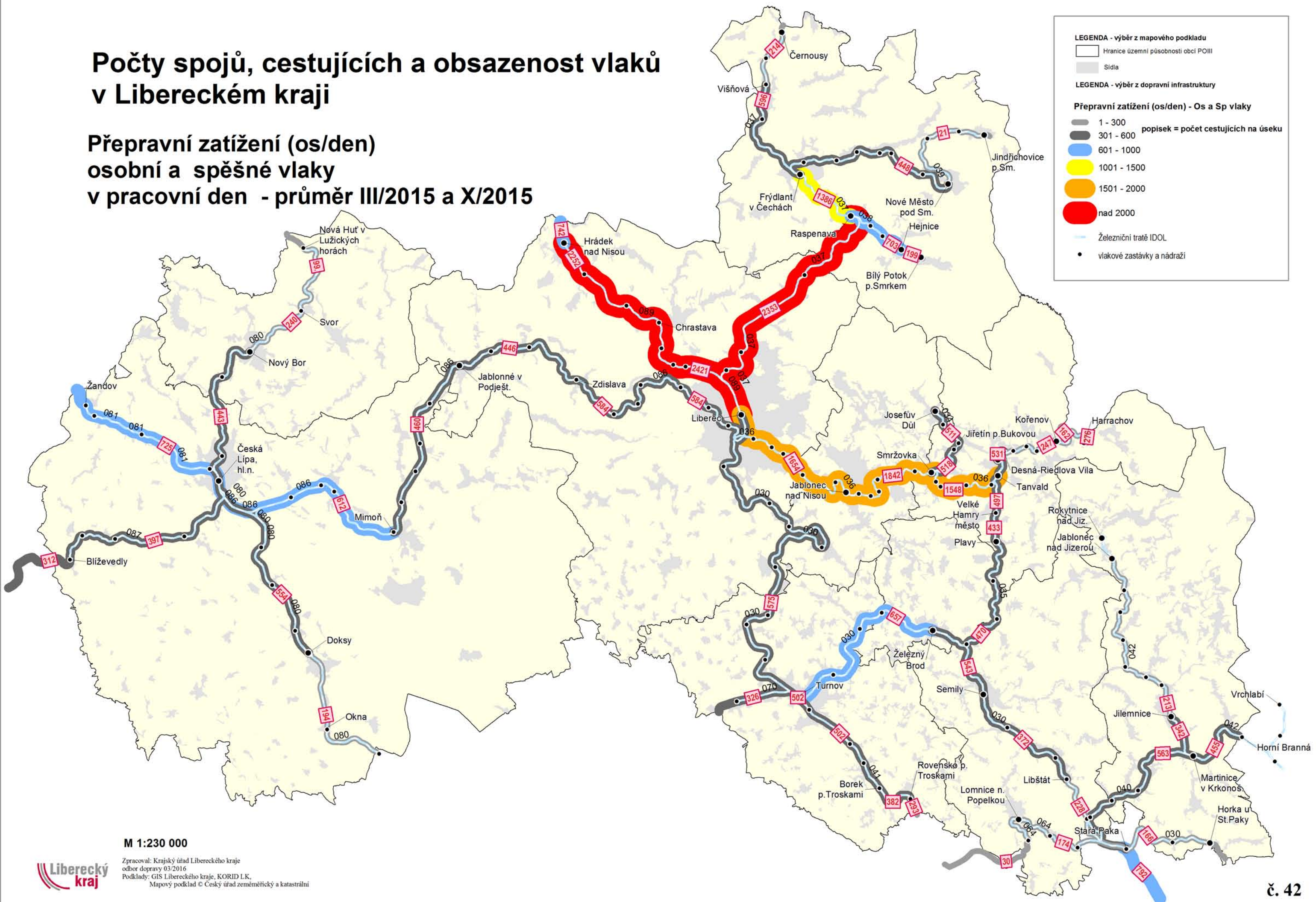
Přepravní zatížení (os/den) celkem osobní, spěšné a rychlíkové vlaky v pracovní den - průměr III/2015 a X/2015



M 1:230 000

Počty spojů, cestujících a obsazenost vlaků v Libereckém kraji

Přepravní zatížení (os/den) osobní a spěšné vlaky v pracovní den - průměr III/2015 a X/2015



LEGENDA - výběr z mapového podkladu

- Hranice územní působnosti obcí POIII
- Sídla

LEGENDA - výběr z dopravní infrastruktury

Přepravní zatížení (os/den) - Os a Sp vlaky

- 1 - 300
- 301 - 600
- 601 - 1000
- 1001 - 1500
- 1501 - 2000
- nad 2000

popisek = počet cestujících na úseku

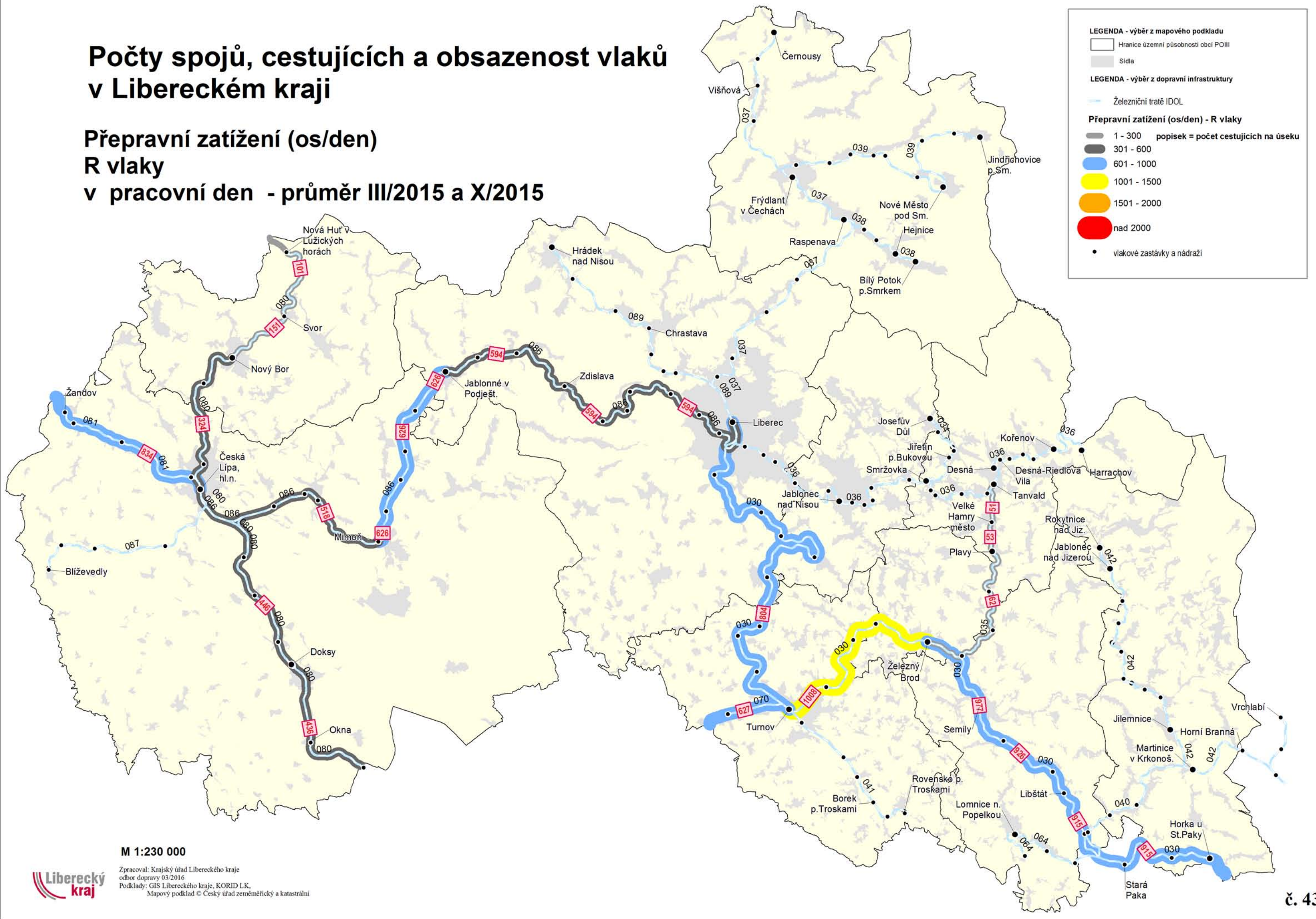
- Železniční tratě IDOL
- vlakové zastávky a nádraží

M 1:230 000

Liberecký kraj
 Zpracoval: Krajský úřad Libereckého kraje
 odbor dopravy 03/2016
 Podklady: GIS Libereckého kraje, KORID LK,
 Mapový podklad © Český úřad zeměměřický a katastrální

Počty spojů, cestujících a obsazenost vlaků v Libereckém kraji

Přepravní zatížení (os/den) R vlaky v pracovní den - průměr III/2015 a X/2015



M 1:230 000



Zpracoval: Krajský úřad Libereckého kraje
odbor dopravy 03/2016
Podklady: GIS Libereckého kraje, KORID LK,
Mapový podklad © Český úřad zeměměřický a katastrální

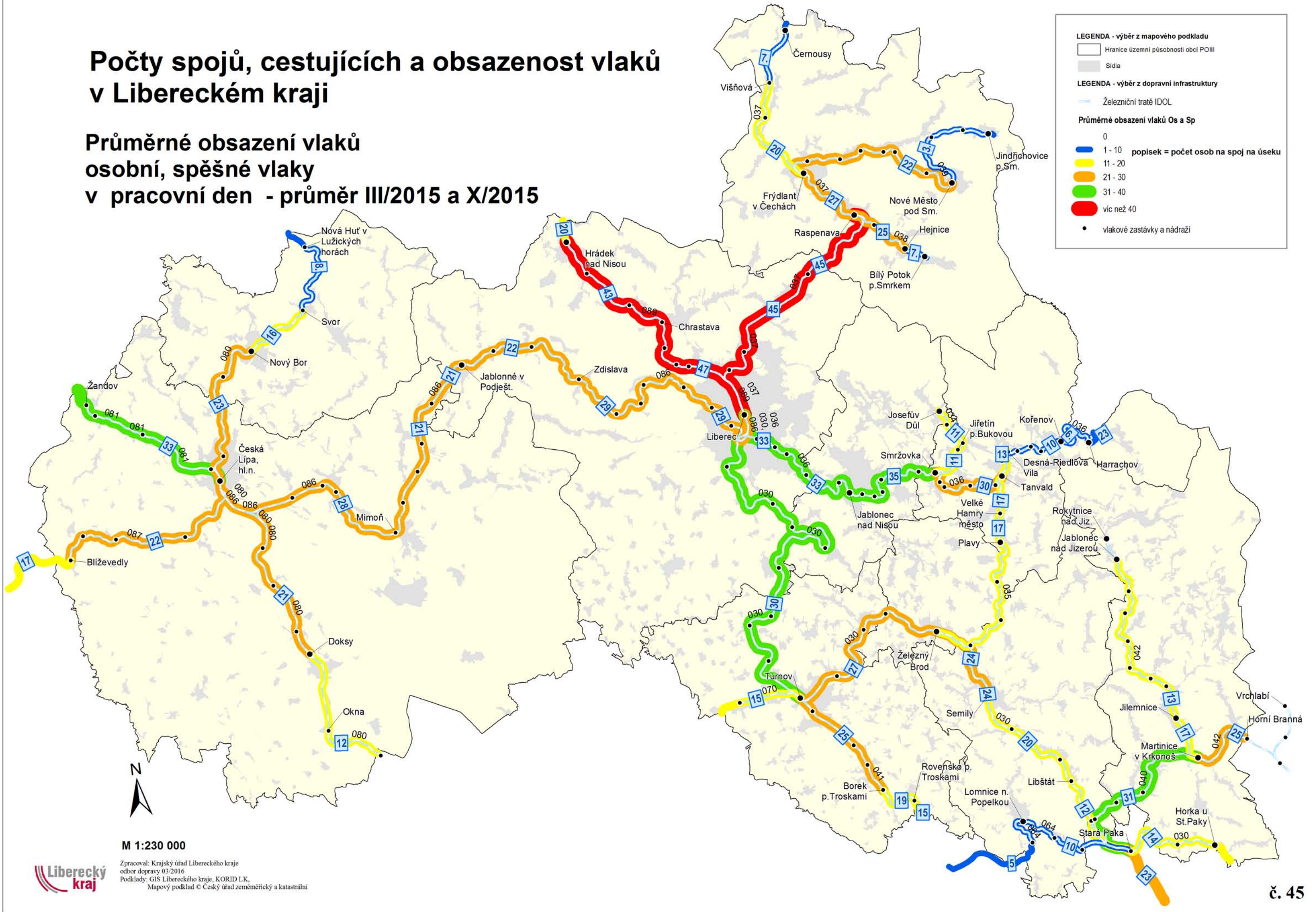
Počty spojů, cestujících a obsazenost vlaků v Libereckém kraji

Průměrné obsazení vlaků osobní, spěšné vlaky a rychlíky v pracovní den - průměr III/2015 a X/2015



Počty spojů, cestujících a obsazenost vlaků v Libereckém kraji

Průměrné obsazení vlaků osobní, spěšné vlaky v pracovní den - průměr III/2015 a X/2015



LEGENDA - výběr z mapového podkladu

- Hranice územní působnosti obcí POIII
- Sídla

LEGENDA - výběr z dopravní infrastruktury

- Železniční trať IDOL

Průměrné obsazení vlaků Os a Sp

- 0
- 1 - 10 popisek = počet osob na spoj na úseku
- 11 - 20
- 21 - 30
- 31 - 40
- více než 40
- vlakové zastávky a nádraží



M 1:230 000



Zpracoval: Krajský úřad Libereckého kraje
odbor dopravy 03/2016
Podklady: GIS Libereckého kraje, KORID LK,
Mapový podklad © Český úřad zeměměřický a katastrální

Počty spojů, cestujících a obsazenost vlaků v Libereckém kraji

Průměrné obsazení vlaků R vlaky v pracovní den - průměr III/2015 a X/2015

LEGENDA - výběr z mapového podkladu

- Hranice územní působnosti obcí POIII
- Sídla

LEGENDA - výběr z dopravní infrastruktury

- Železniční trať IDOL

Průměrné obsazení vlaků R

- 0
- 1 - 10 popisek = počet osob na spoj na úseku
- 11 - 20
- 21 - 30
- 31 - 40
- více než 40
- vlakové zastávky a nádraží



M 1:230 000

Liberecký kraj
 Zpracoval: Krajský úřad Libereckého kraje
 odbor dopravy 03/2016
 Podklady: GIS Libereckého kraje, KORID LK,
 Mapový podklad © Český úřad zeměměřický a katastrální